

Подрядчик



Заказчик



ДОКУМЕНТАЦИЯ ПО ПЛАНИРОВКЕ ТЕРРИТОРИИ

по объекту: «Обустройство Елабужского нефтяного месторождения – 1 очередь»

ПРОЕКТ ПЛАНИРОВКИ ТЕРРИТОРИИ МАТЕРИАЛЫ ПО ОБОСНОВАНИЮ

Раздел 3: Материалы по обоснованию проекта планировки территории. Графическая часть

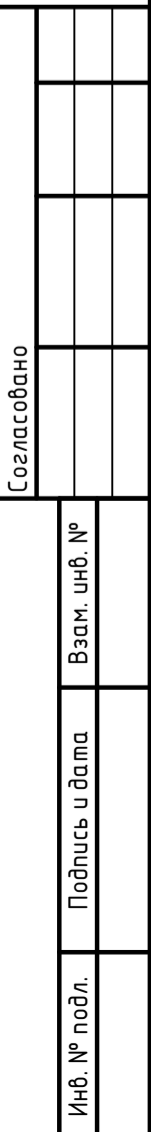
13194-ППТ-МО-РЗ










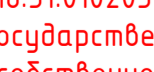
Управляющий – Заместитель
директора ООО «Стройпроектнадзор»

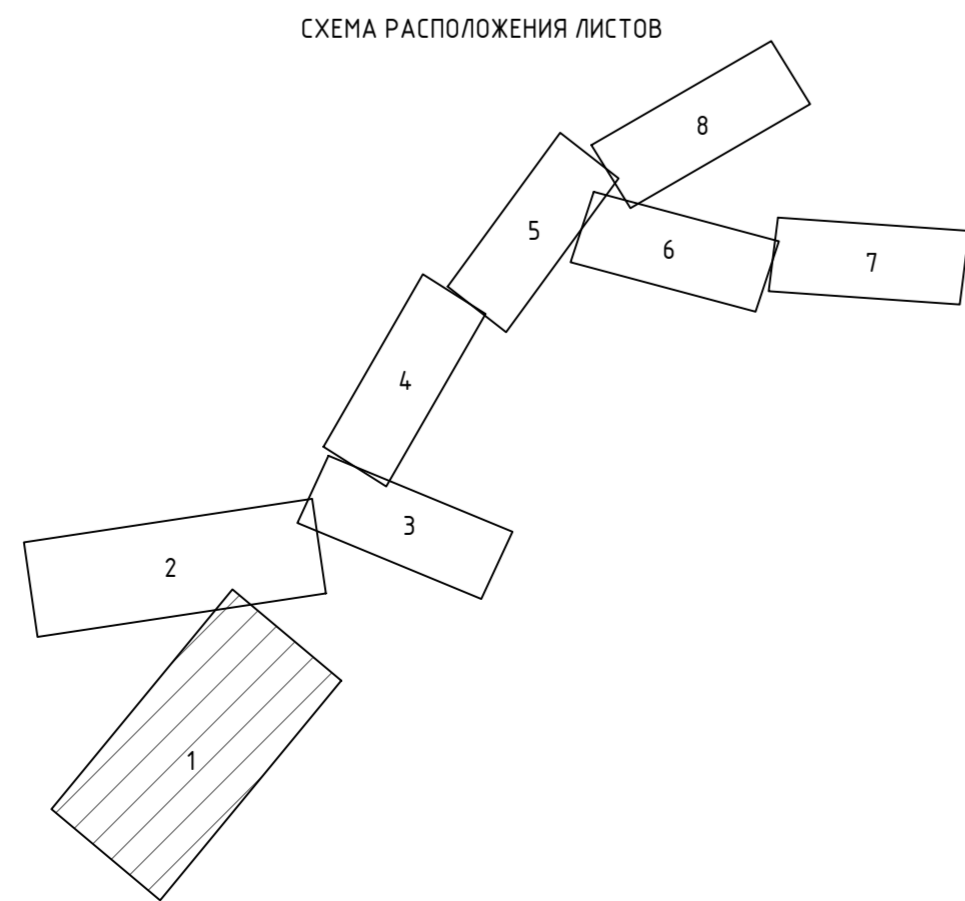




А.П. Прохоров

Изм.	№	Подп.	Дата

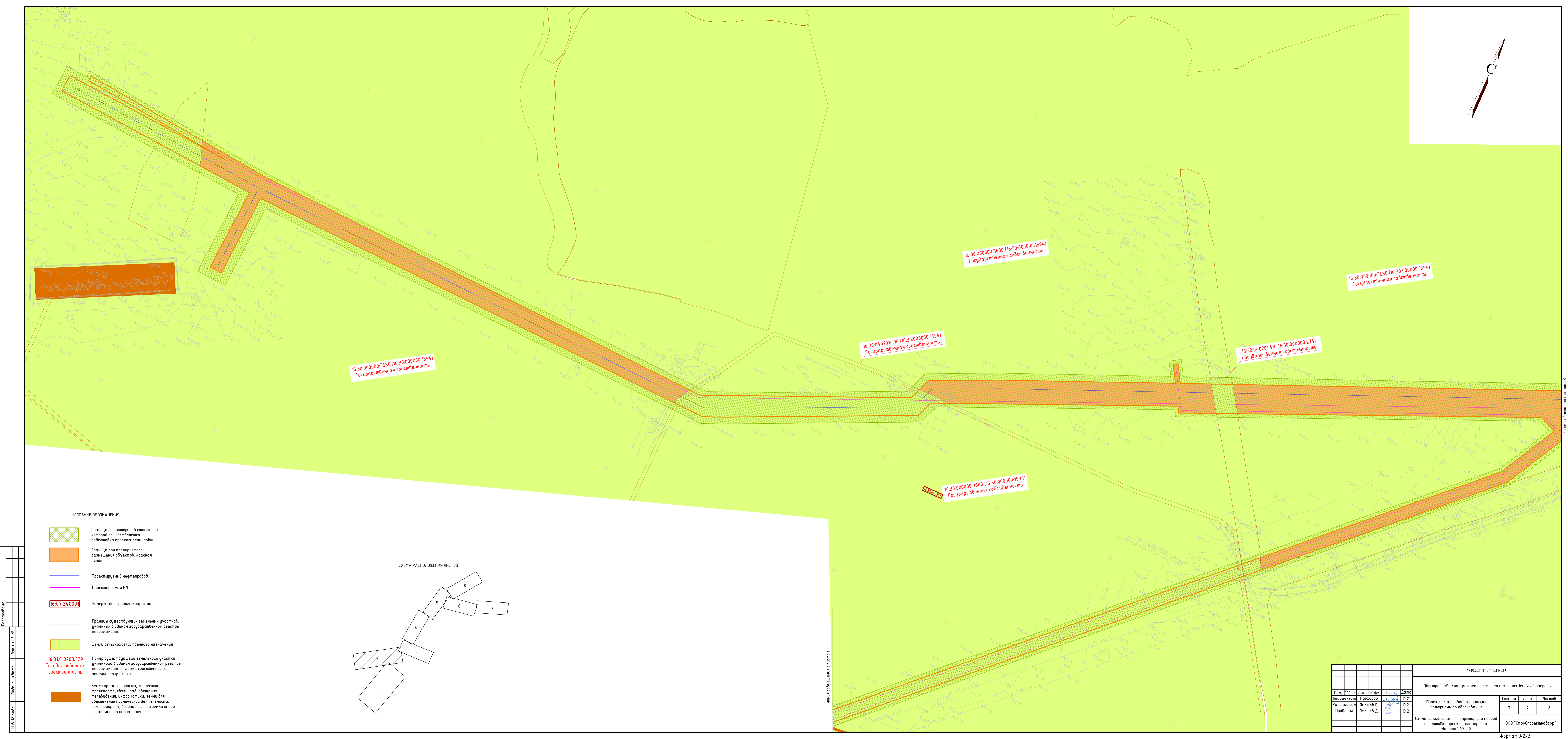


	Граница территории, в отношении которой осуществляется подготовка проекта планировки
	Граница зон планируемого размещения объектов, красная линия
	Проектируемый нефтепровод
	Проектируемая ВЛ
	Граница кадастрового квартала
	Номер кадастрового квартала
	Границы существующих земельных участков, учтенных в Едином государственном реестре недвижимости
	Земли сельскохозяйственного назначения
	Земли существующего земельного участка, учтенного в Едином государственном реестре недвижимости и форма собственности земельного участка
	Земли промышленности, энергетик, транспорта, связи, радиовещания, телевидения, информатики, земли для обеспечения космической деятельности, земли обороны, безопасности и земли иного специального назначения



						13194 -ППТ -МО-СИ-ГЧ			
						Обустройство Елабужского нефтяного месторождения - 1 очередь			
Изм.	Кол. изм.	Лист	М. док.	Подп.	Дата	Стадия	Лист	Листов	
Разработана			Прохоров Янашев Р		10.21	Проект планировки территории. Материалы по обоснованию	П	1	8
Проверен			Янашев Д		10.21				
Схема использования территории в период подготовки проекта планировки. Масштаб 1:2000						000 "СтроительнопроектнаяЗор"			

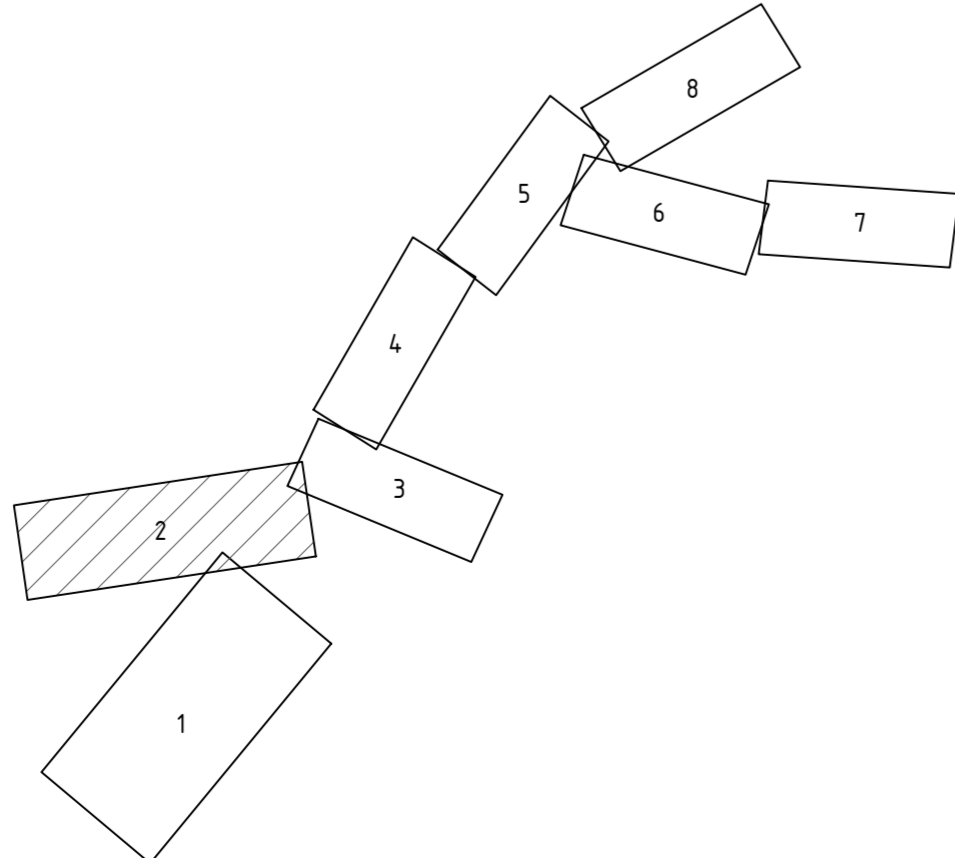
Формат А2х3




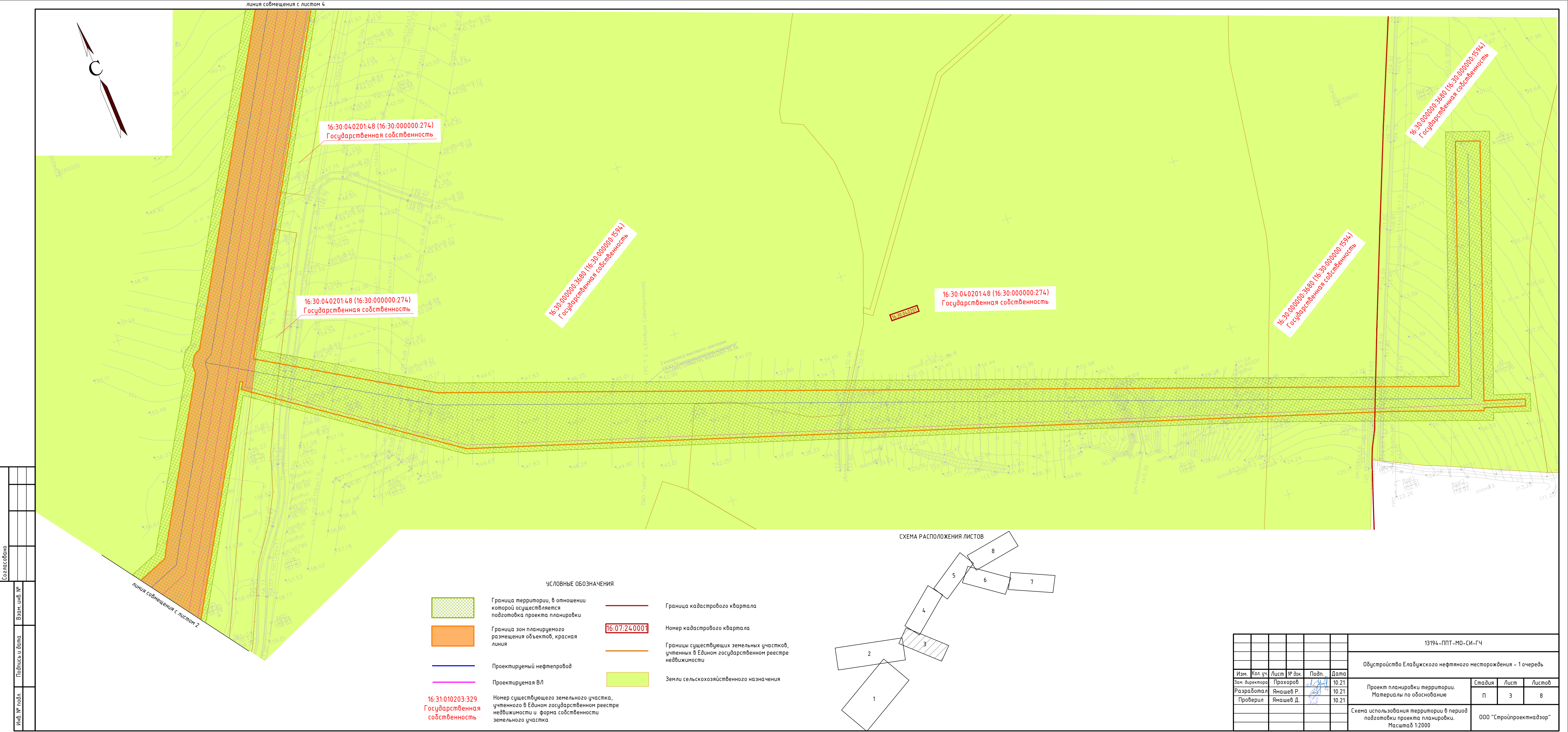
УСЛОВНЫЕ ОБОЗНАЧЕНИЯ

- Граница территории, в отношении которой осуществляется подготовка проекта планировки
- Граница зон планируемого размещения объектов, красная линия
- Проектируемый нефтепроезд
- Проектируемая ВЛ
- Номер кадастрового квартала
- Границы существующих земельных участков, учтенных в Едином государственном реестре недвижимости
- Земли сельскохозяйственного назначения
- Номер существующего земельного участка, учтенного в Едином государственном реестре недвижимости и форма собственности земельного участка
- Земли промышленности, энергетики, транспорта, связи, радиосвязи, телевидения, информатики, земли для обеспечения космической деятельности, земли обороны, безопасности и земли иного специального назначения

СХЕМА РАСПОЛОЖЕНИЯ ЛИСТОВ



						13194-ППП-МО-СИ-ГЧ		
						Обустройство Елабужского нефтяного месторождения – 1 очередь		
Изм.	Кол.уч.	Лист	№ док.	Подп.	Дата	Проект планировки территории. Материалы по обоснованию	Стадия	Лист
Виз. директор		Прохоров			10.21		П	2
Разработчик		Янашев Р.			10.21		Листов	8
Проверил		Янашев Д.			10.21	Схема использования территории в период подготовки проекта планировки. Масштаб 1:2000	ООО "Стройпроектназор"	
							Формат А2х3	



Согласовано					
Взам. инв. №					
Подпись и дата					
Инв. № подл.					

16:31:010203:329
Государственная
собственность

16:30:040201:48 (16:30:000000:274)
Государственная собственность

16:30:040201:48 (16:30:000000:274)
Государственная собственность

16:30:000000:3680 (16:30:000000:1594)
Государственная собственность

16:30:040201:48 (16:30:000000:274)
Государственная собственность

16:30:000000:3680 (16:30:000000:1594)
Государственная собственность

16:30:040201:48 (16:30:000000:274)
Государственная собственность

16:30:000000:3680 (16:30:000000:1594)
Государственная собственность

УСЛОВНЫЕ ОБОЗНАЧЕНИЯ

Граница территории, в отношении которой осуществляется подготовка проекта планировки

Граница зон планируемого размещения объектов, красная линия

Проектируемый нефтепроезд

Проектируемая ВЛ

Граница кадастрового квартала

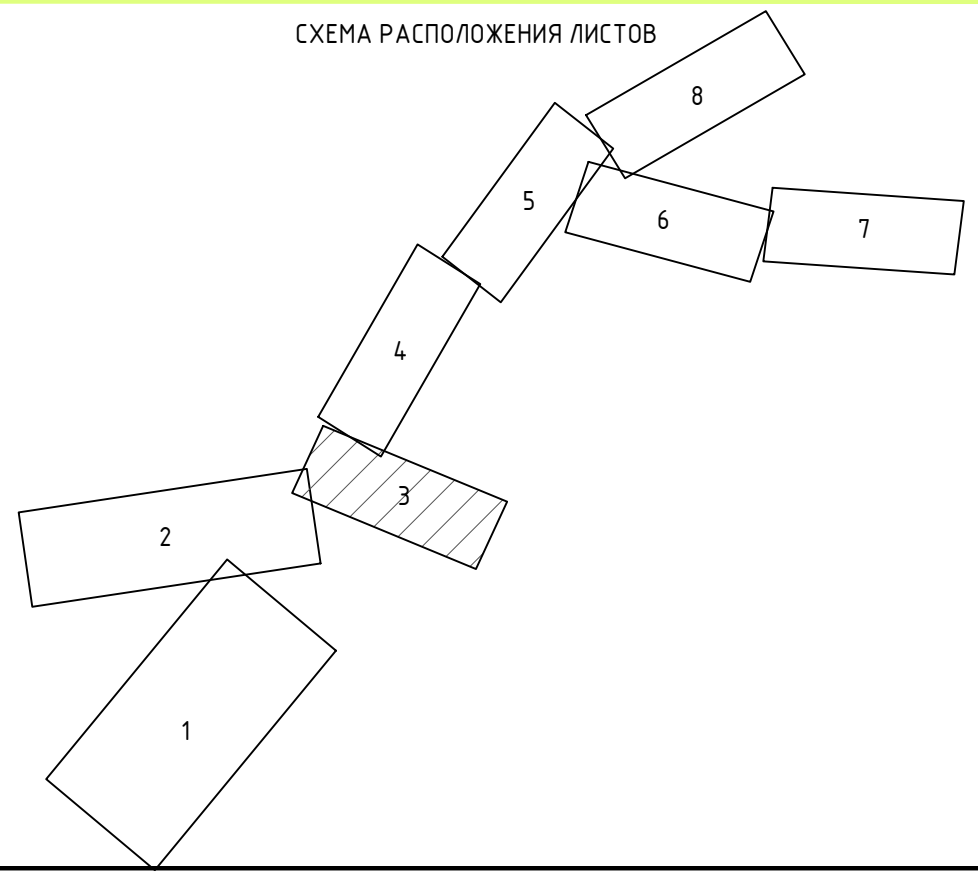
16:07:24:0001

Номер кадастрового квартала


Границы существующих земельных участков, учтенных в Едином государственном реестре недвижимости

Земли сельскохозяйственного назначения

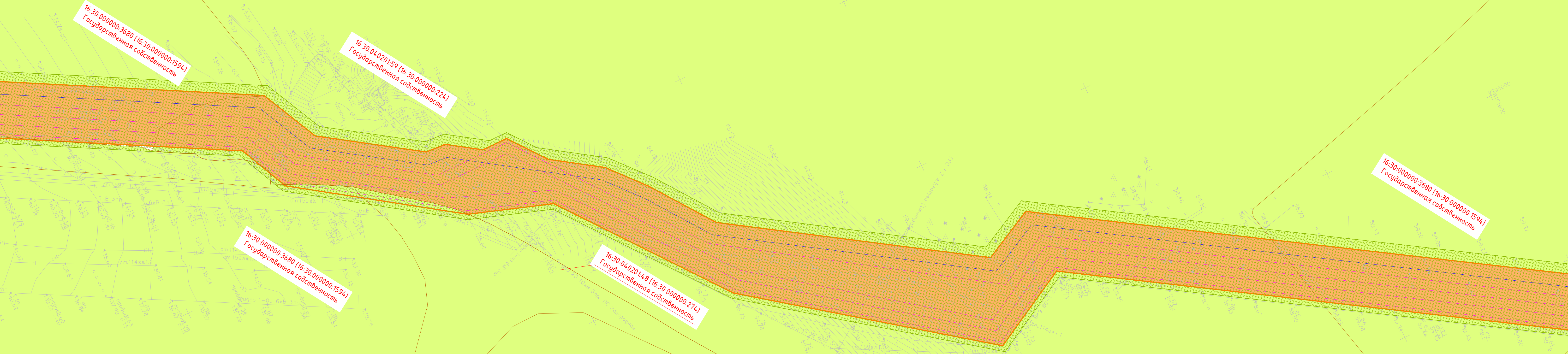
Номер существующего земельного участка, учтенного в Едином государственном реестре недвижимости и форма собственности земельного участка



						13194 - ППТ-МО-СИ-ГЧ		
						Обустройство Елабужского нефтяного месторождения - 1 очередь		
Изм.	Кол. уч.	Лист	№ док.	Подп.	Дата	Проект планировки территории. Материалы по обоснованию	Ставя	Лист
Зам. директора	Прохоров	10	21		10.21		П	3
Разработал	Ямашев Р.	10	21		10.21			8
Проверил	Ямашев Д.	10	21		10.21	Схема использования территории в период подготовки проекта планировки. Масштаб 1:2000	ООО "Стройпроектнадзор"	



линия соприкосновения с листом 3



линия соприкосновения с листом 5

УСЛОВНЫЕ ОБОЗНАЧЕНИЯ









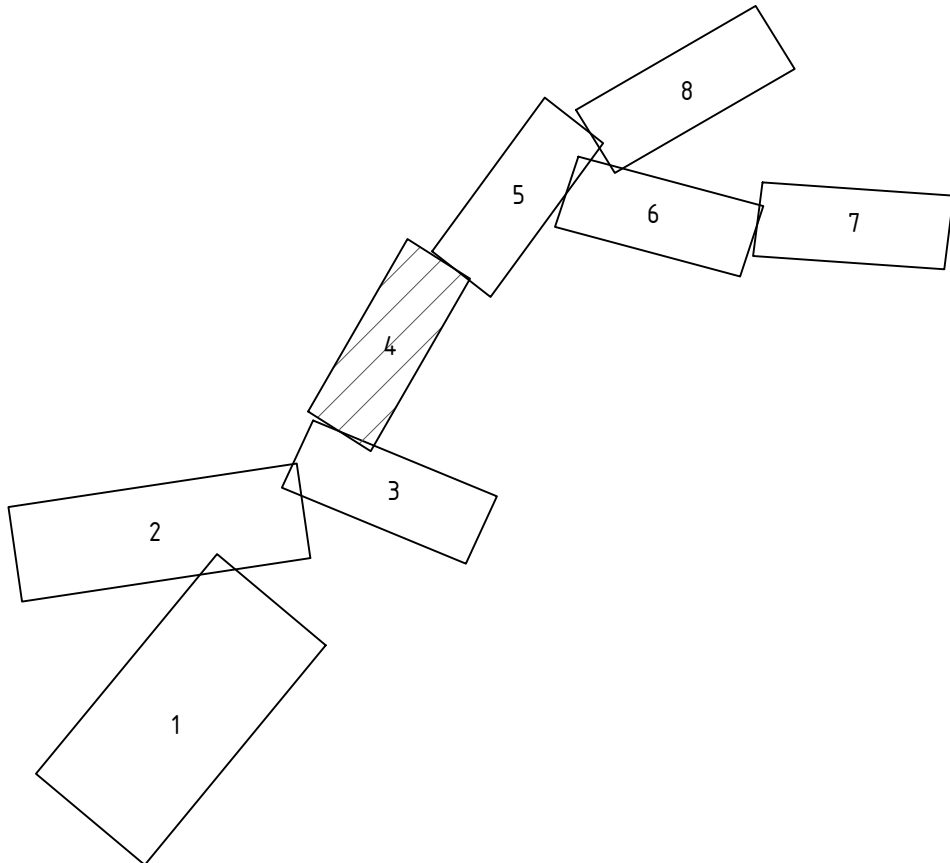
-  Граница территории, в отношении которой осуществляется подготовка проекта планировки
-  Граница зон планируемого размещения объектов, красная линия
-  Проектируемый нефтепровод
-  Проектируемая ВЛ
-  Граница кадастрового квартала
-  Номер кадастрового квартала
-  Границы существующих земельных участков, учтенных в Едином государственном реестре недвижимости
-  Земли сельскохозяйственного назначения

СХЕМА РАСПОЛОЖЕНИЯ ЛИСТОВ



16:31:010203:329
Государственная
собственность

Номер существующего земельного участка, учтенного в Едином государственном реестре недвижимости и форма собственности земельного участка

							13194 - ППТ-МО-СИ-ГЧ		
							Обустройство Елабужского нефтяного месторождения - 1 очередь		
Изм.	Кол. уч.	Лист	№ док.	Подп.	Дата	Проект планировки территории. Материалы по обоснованию	Ставя	Лист	Листов
Зам. директора	Прохоров	10.21					П	4	8
Разработал	Ямашев Р.	10.21							
Проверил	Ямашев Д.	10.21				Схема использования территории в период подготовки проекта планировки. Масштаб 1:2000	ООО "Стройпроектнадзор"		

Формат А3х3



линия соймещения с листом 4

линия соймещения с листом 8

Согласовано					
Взам. инв. №					
Подпись и дата					
Инв. № подл.					

Граница территории, в отношении которой осуществляется подготовка проекта планировки

Граница зон планируемого размещения объектов, красная линия

Проектируемый нефтепровод

Проектируемая ВЛ

Граница кадастрового квартала

16:07:24:0001

Номер кадастрового квартала

Границы существующих земельных участков, учтенных в Едином государственном реестре недвижимости

Земли сельскохозяйственного назначения

16:31:010203:329

Государственная собственность

Номер существующего земельного участка, учтенного в Едином государственном реестре недвижимости и форма собственности земельного участка

СХЕМА РАСПОЛОЖЕНИЯ ЛИСТОВ

1

2

3

4




5

6

7

8

линия соймещения с листом 6

						13194-ППТ-МО-СИ-ГЧ			
						Обустройство Елабужского нефтяного месторождения – 1 очередь			
Изм.	Кол. уч.	Лист	№ док.	Подп.	Дата	Проект планировки территории. Материалы по обоснованию	Стадия	Лист	Листов
Зам. директора	Прохоров				10.21		П	5	8
Разработал	Ямашев Р.				10.21				
Проверил	Ямашев Д.				10.21	Схема использования территории в период подготовки проекта планировки. Масштаб 1:2000	ООО "Стройпроектнадзор"		



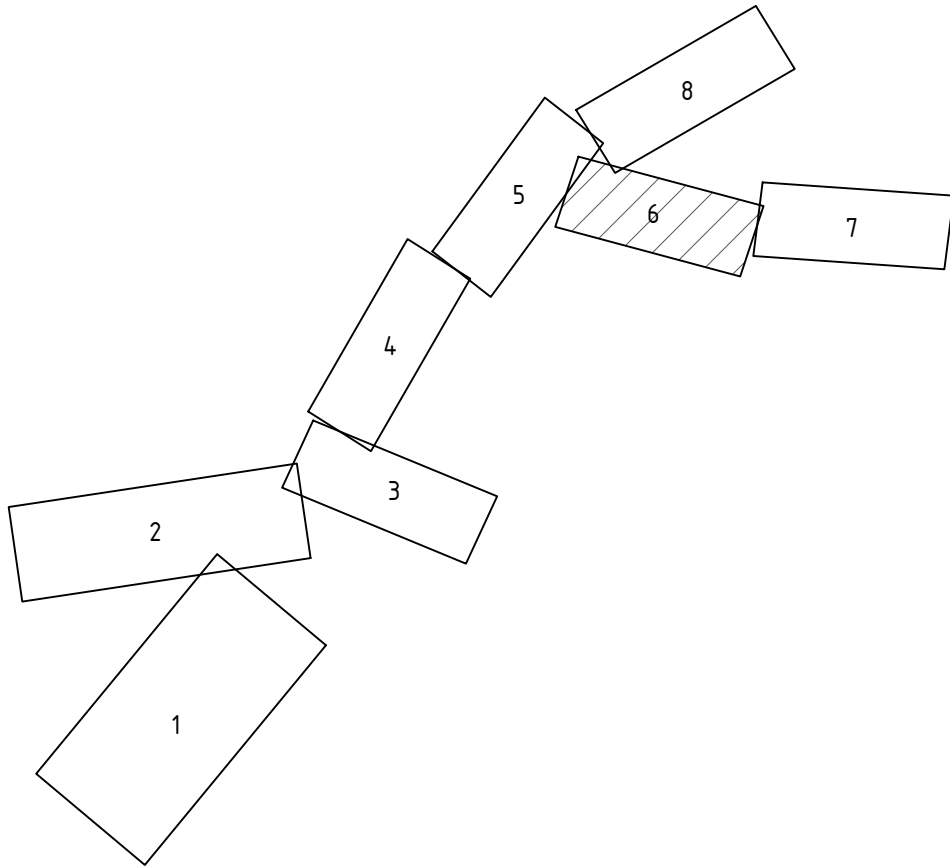
Линия соприкосновения с листом 5

Линия соприкосновения с листом 7

УСЛОВНЫЕ ОБОЗНАЧЕНИЯ

- Граница территории, в отношении которой осуществляется подготовка проекта планировки
- Граница зон планируемого размещения объектов, красная линия
- Проектируемый нефтепровод
- Граница кадастрового квартала
- Номер кадастрового квартала
- Границы существующих земельных участков, учтенных в Едином государственном реестре недвижимости
- Земли сельскохозяйственного назначения
- Номер существующего земельного участка, учтенного в Едином государственном реестре недвижимости и форма собственности земельного участка
- Земли промышленности, энергетики, транспорта, связи, радиовещания, телевидения, информатики, земли для обеспечения космической деятельности, земли обороны, безопасности и земли иного специального назначения

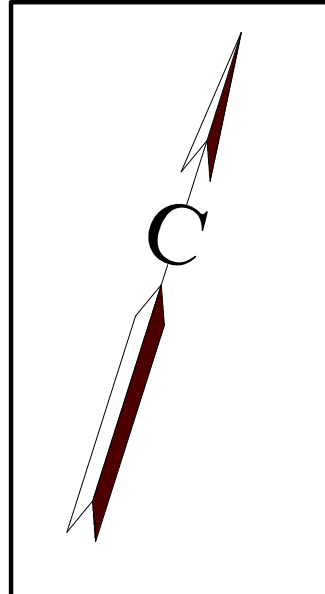
СХЕМА РАСПОЛОЖЕНИЯ ЛИСТОВ



Согласовано					
Инв. № подл.	Взам. инв. №	Подпись и дата			

						13194 – ППТ – МО – СИ – ГЧ				
						Обустройство Елабужского нефтяного месторождения – 1 очередь				
Изм.	Кол.уч.	Лист	№ док.	Подп.	Дата	Проект планировки территории. Материалы по обоснованию	Стадия	Лист	Листов	
Зам. директора	Прохоров				10.21		П	6	8	
Разработал	Ямашев Р.				10.21					
Проверил	Ямашев Д.				10.21	Схема использования территории в период подготовки проекта планировки. Масштаб 1:2000		ООО "Стройпроектнадзор"		






линия совмещения с листом 5

Инв. № подл.	Подпись и дата	Взам. инв. №	Согласовано		

УСЛОВНЫЕ ОБОЗНАЧЕНИЯ



Граница территории, в отношении которой осуществляется подготовка проекта планировки



Граница зон планируемого размещения объектов, красная линия



Проектируемая ВЛ



Граница кадастрового квартала



16:07:240001 Номер кадастрового квартала



Границы существующих земельных участков,
учтенных в Едином государственном реестре
недвижимости

Земли сельскохозяйственного назначения

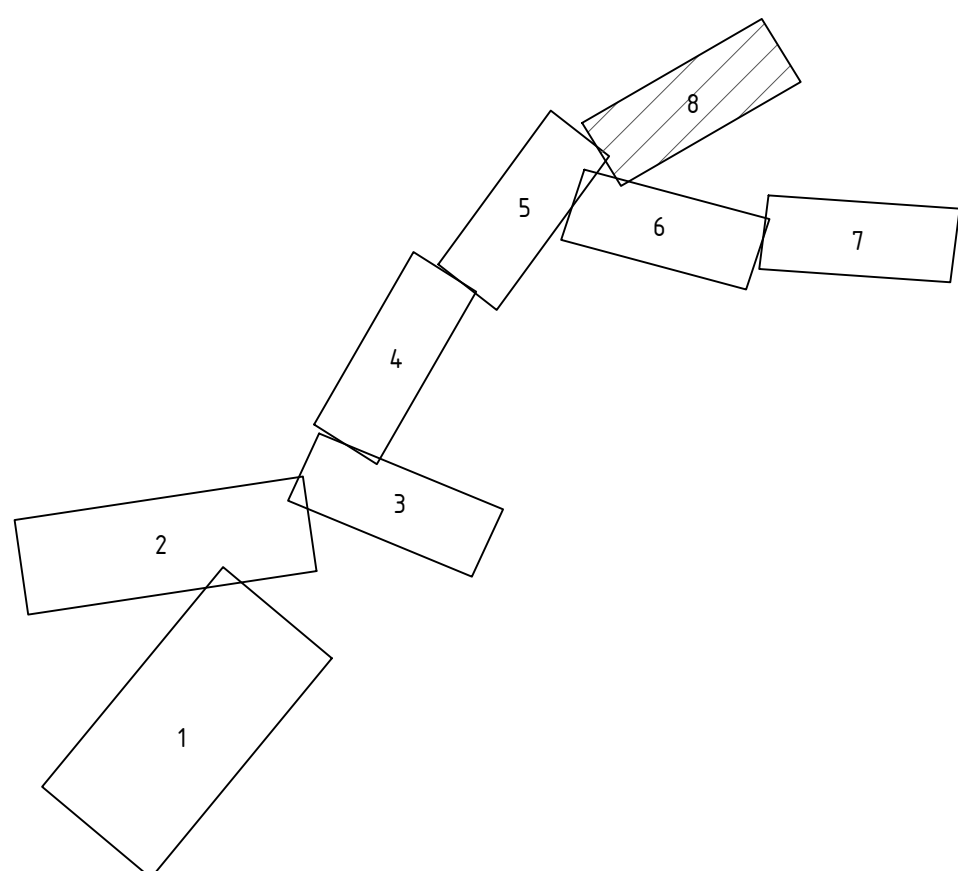


16:31:010203:329 Государственная
собственность




Земли промышленности, энергетики, транспорта, связи, радиовещания, телевидения, информатики, земли для обеспечения космической деятельности, земли обороны, безопасности и земли иного специального назначения

СХЕМА РАСПОЛОЖЕНИЯ ЛИСТОВ



						13194 - ППТ-МО-СИ-ГЧ				
						Обустройство Елабужского нефтяного месторождения - 1 очередь				
Изм.	Кол.уч.	Лист	№ док.	Подп.	Дата	Проект планировки территории. Материалы по обоснованию	Стадия	Лист	Листов	
Зам. директора	Прохоров				10.21			П	8	8
Разработал	Ямашев Р.				10.21					
Проверил	Ямашев Д.				10.21	Схема использования территории в период подготовки проекта планировки. Масштаб 1:2000	000 "Стройпроектназор"			

Формат А3х3

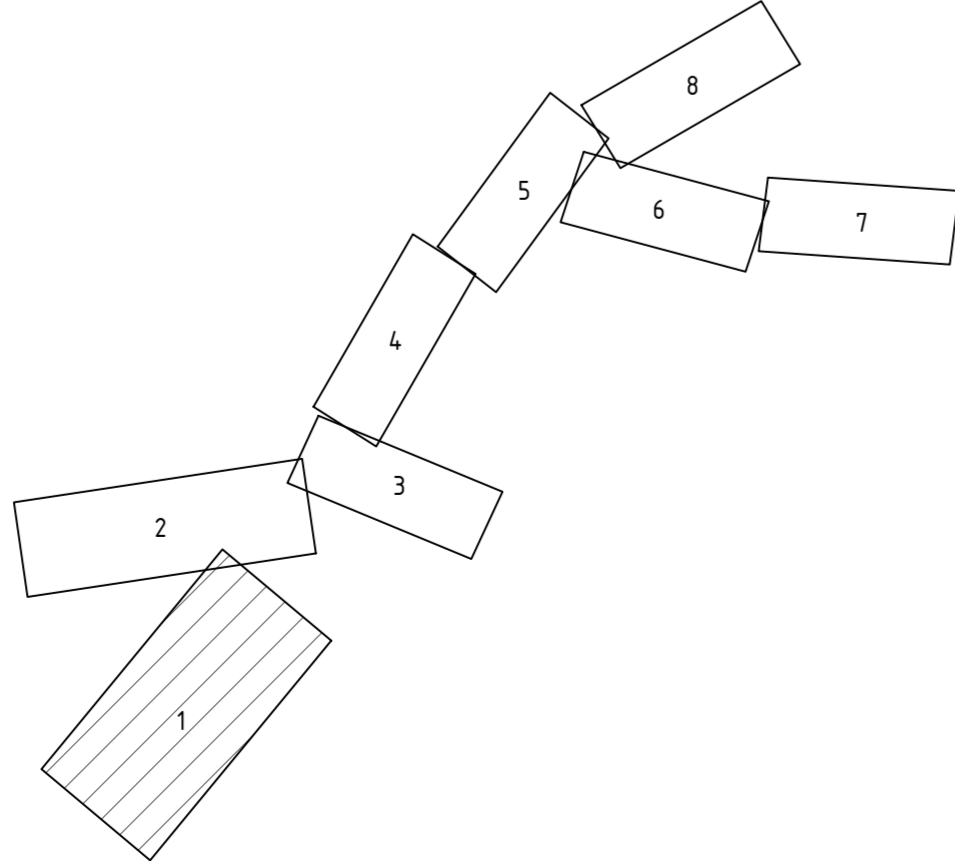


УСЛОВНЫЕ ОБОЗНАЧЕНИЯ

- Граница территории, в отношении которой осуществляется подготовка проекта планировки
- Граница зон планируемого размещения объектов, красная линия
- Проектируемый нефтепровод
- Проектируемая ВЛ
- Граница кадастрового квартала
- 16:07:24.0001

Номер кадастрового квартала
- Направление продольного уклона

СХЕМА РАСПОЛОЖЕНИЯ ЛИСТОВ

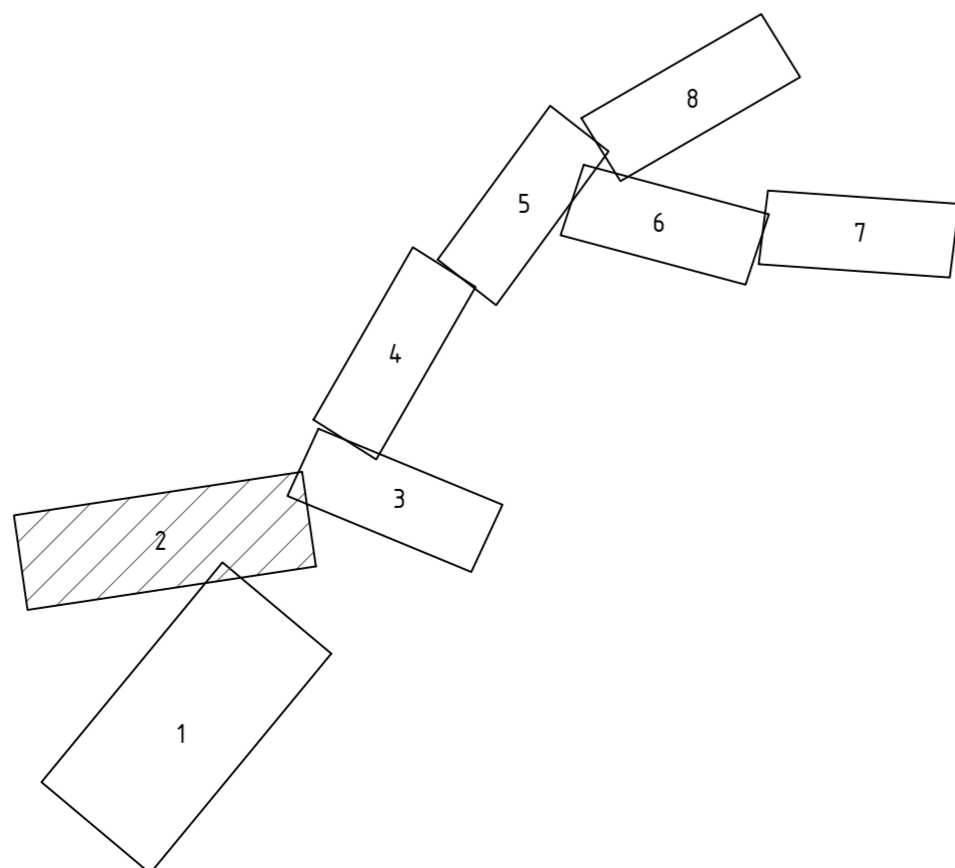




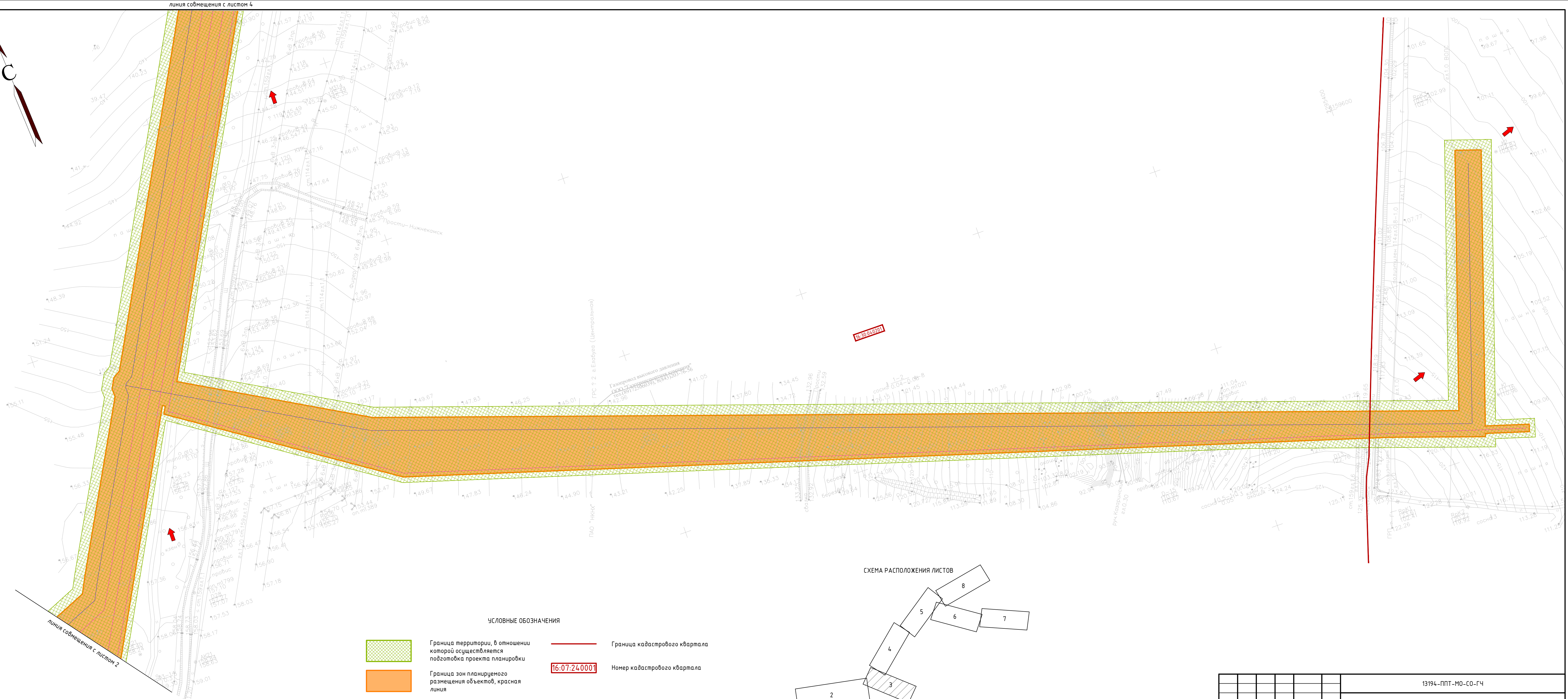
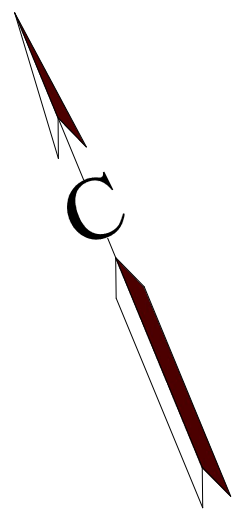
УСЛОВНЫЕ ОБОЗНАЧЕНИЯ

- Граница территории, в отношении которой осуществляется подготовка проекта планировки
- Граница зон планируемого размещения объектов, красная линия
- Проектируемый нефтепробод
- Проектируемая ВЛ
- Номер кадастрового квартала
- Направление правильного уклона


СХЕМА РАСПОЛОЖЕНИЯ ЛИСТОВ



						13194-ППТ-МО-СО-Г-Ч		
						Обустройство Елабужского нефтяного месторождения - 1 очередь		
Изм.	Кол. уч.	Лист	№ док.	Подп.	Дата	Проект планировки территории. Материалы по обоснованию	Стадия	Лист
Разработчик	Прохоров	10.21					П	2
Проверил	Янашев Р.	10.21						8
						Схема вертикальной планировки территории, инженерной подготовки и инженерной защиты территории	ООО "СтройпроектНадзор"	
						Листов 1:200		



УСЛОВНЫЕ ОБОЗНАЧЕНИЯ



Граница территории, в отношении которой осуществляется подготовка проекта планировки



Граница зон планируемого размещения объектов, красная линия



Проектируемый нефтепровод



Проектируемая ВЛ



Направление продольного уклона

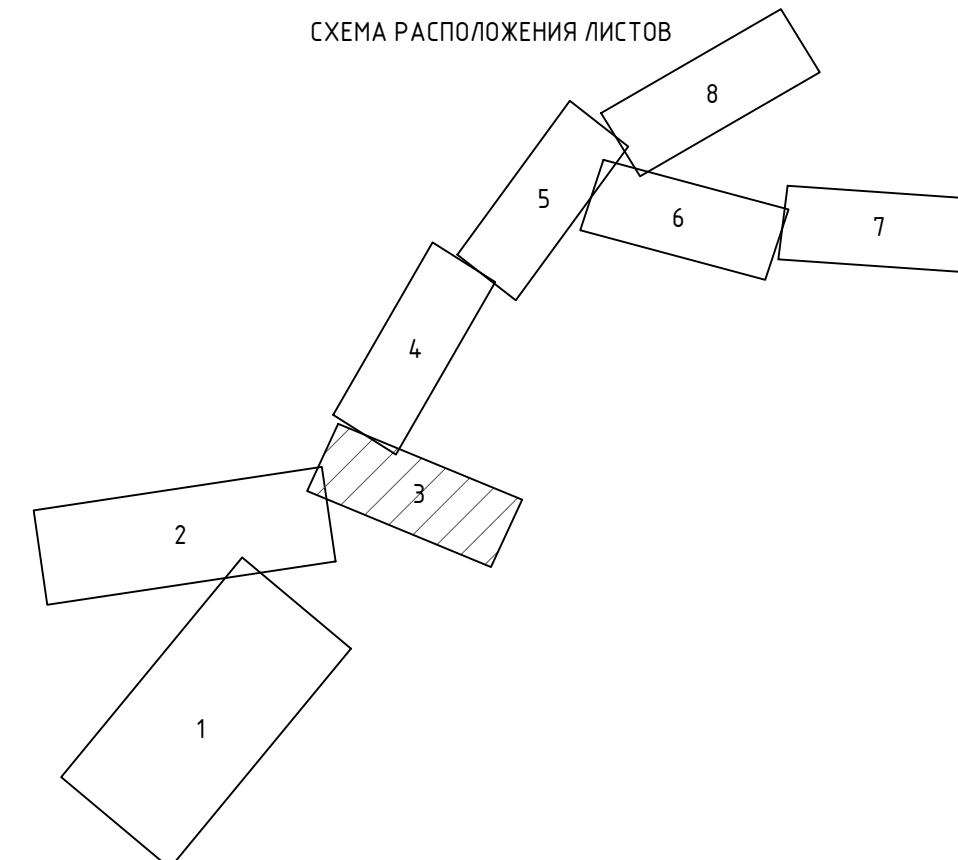





Граница кадастрового квартала

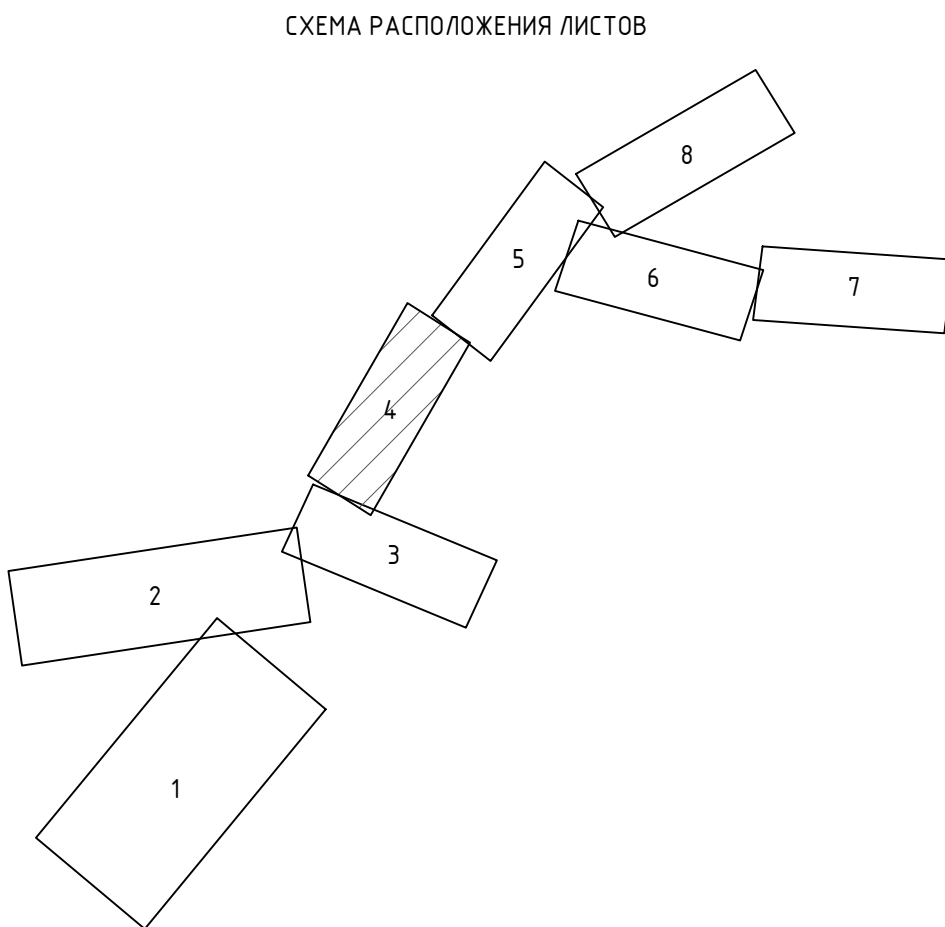
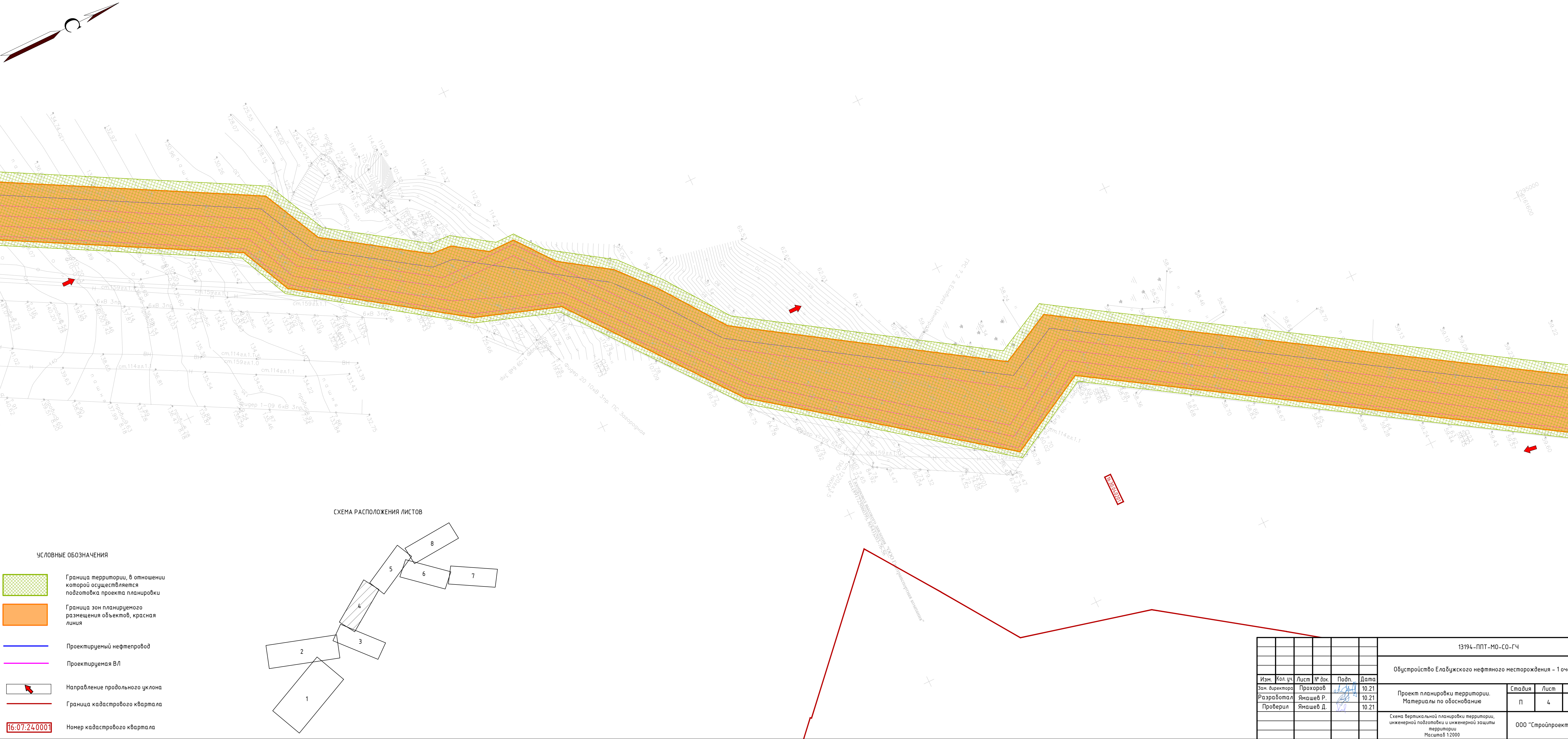


Номер кадастрового квартала

СХЕМА РАСПОЛОЖЕНИЯ ЛИСТОВ






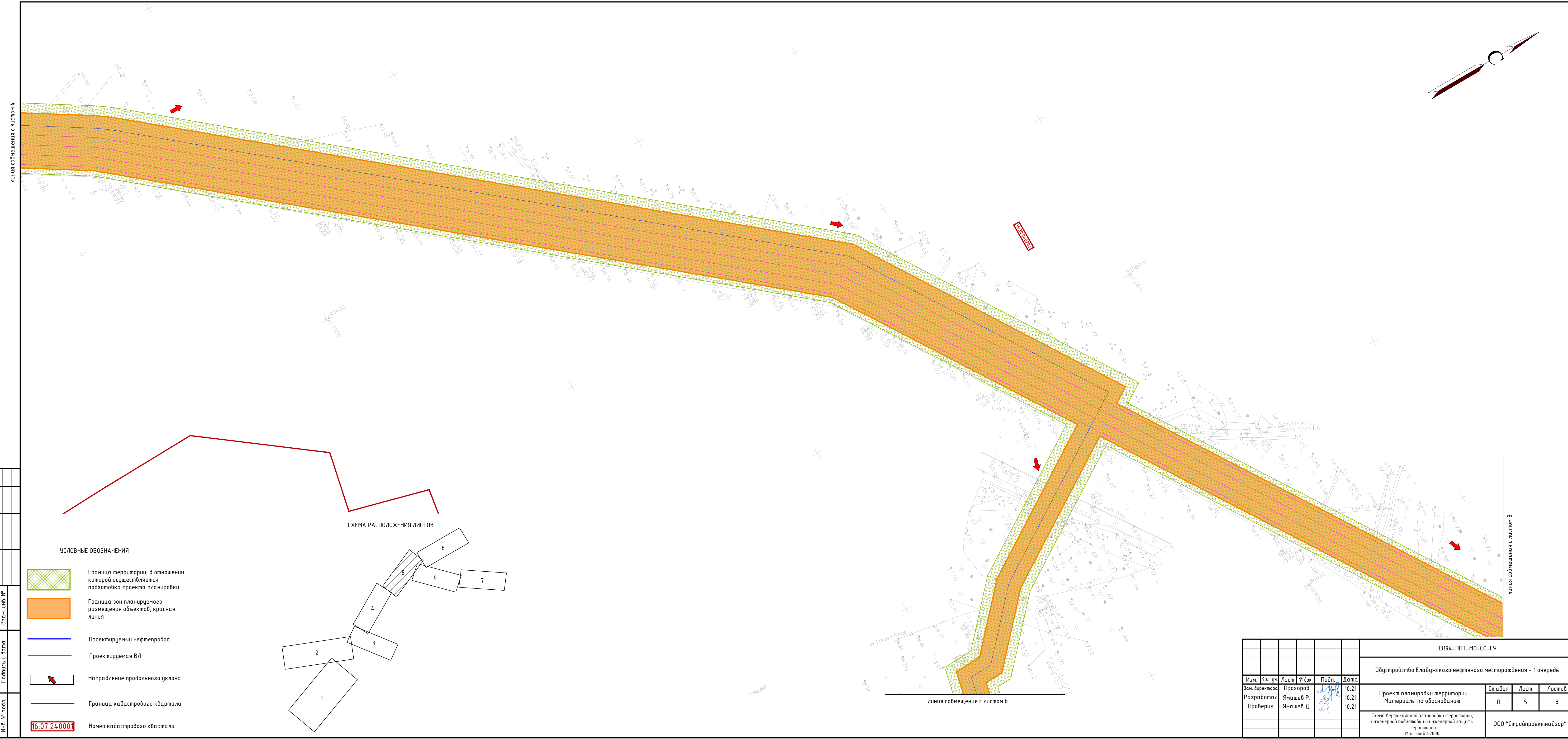
						13194 – ППТ – МО – СО – ГЧ			
						Обустройство Елабужского нефтяного месторождения – 1 очередь			
Изм.	Кол. уч.	Лист	№ док.	Подп.	Дата	Проект планировки территории. Материалы по обоснованию	Стадия	Лист	Листов
Зам. директора		Прохоров			10.21		П	3	8
Разработал		Ямашев Р.			10.21				
Проверил		Ямашев Д.			10.21	Схема вертикальной планировки территории, инженерной подготовки и инженерной защиты территории Масштаб 1:2000			
							ООО "Стройпроектнадзор"		



УСЛОВНЫЕ ОБОЗНАЧЕНИЯ

- Граница территории, в отношении которой осуществляется подготовка проекта планировки
- Граница зон планируемого размещения объектов, красная линия
- Проектируемый нефтепровод
- Проектируемая ВЛ
- Направление продольного уклона
- Граница кадастрового квартала
- Номер кадастрового квартала

						13194 - ППТ-МО-СО-ГЧ				
						Обустройство Елабужского нефтяного месторождения - 1 очередь				
Изм.	Кол.уч.	Лист	№ док.	Подп.	Дата	Проект планировки территории. Материалы по обоснованию	Стадия	Лист	Листов	
Зам. директора	Прохоров				10.21		П	4	8	
Разработал	Ямашев Р.				10.21					
Проверил	Ямашев Д.				10.21	Схема вертикальной планировки территории, инженерной подготовки и инженерной защиты территории Масштаб 1:2000	ООО "Стройпроектнадзор"			

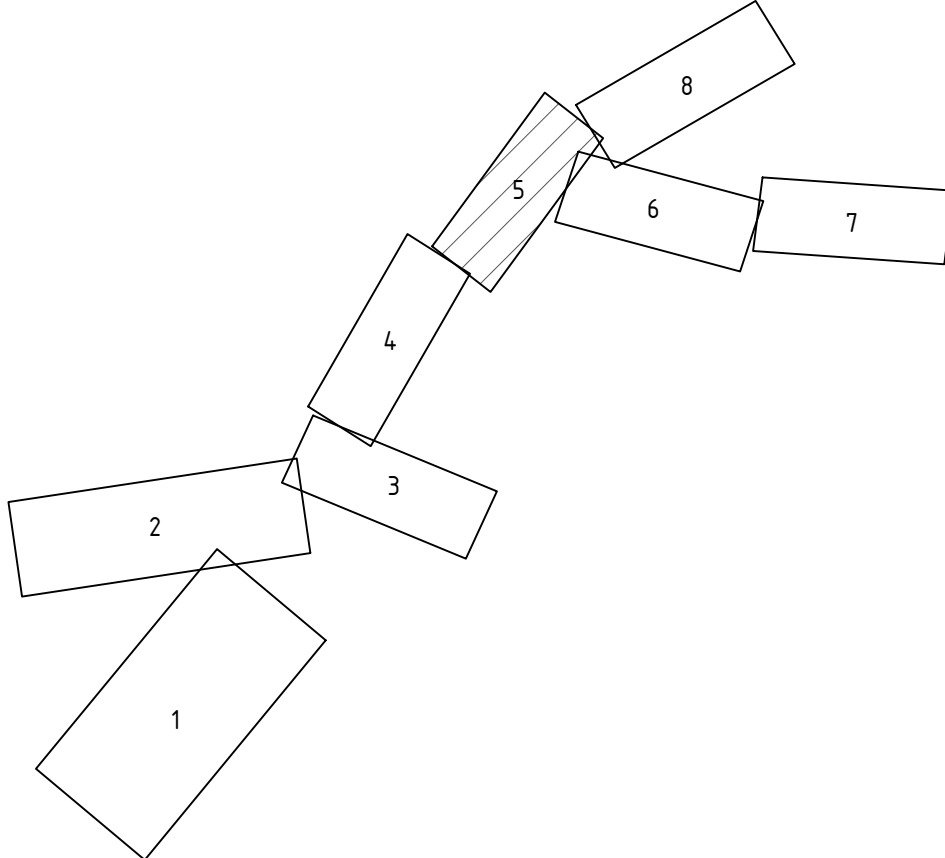


Согласовано					
Взам. инв. №					
Подпись и дата					
Инв. № подл.					

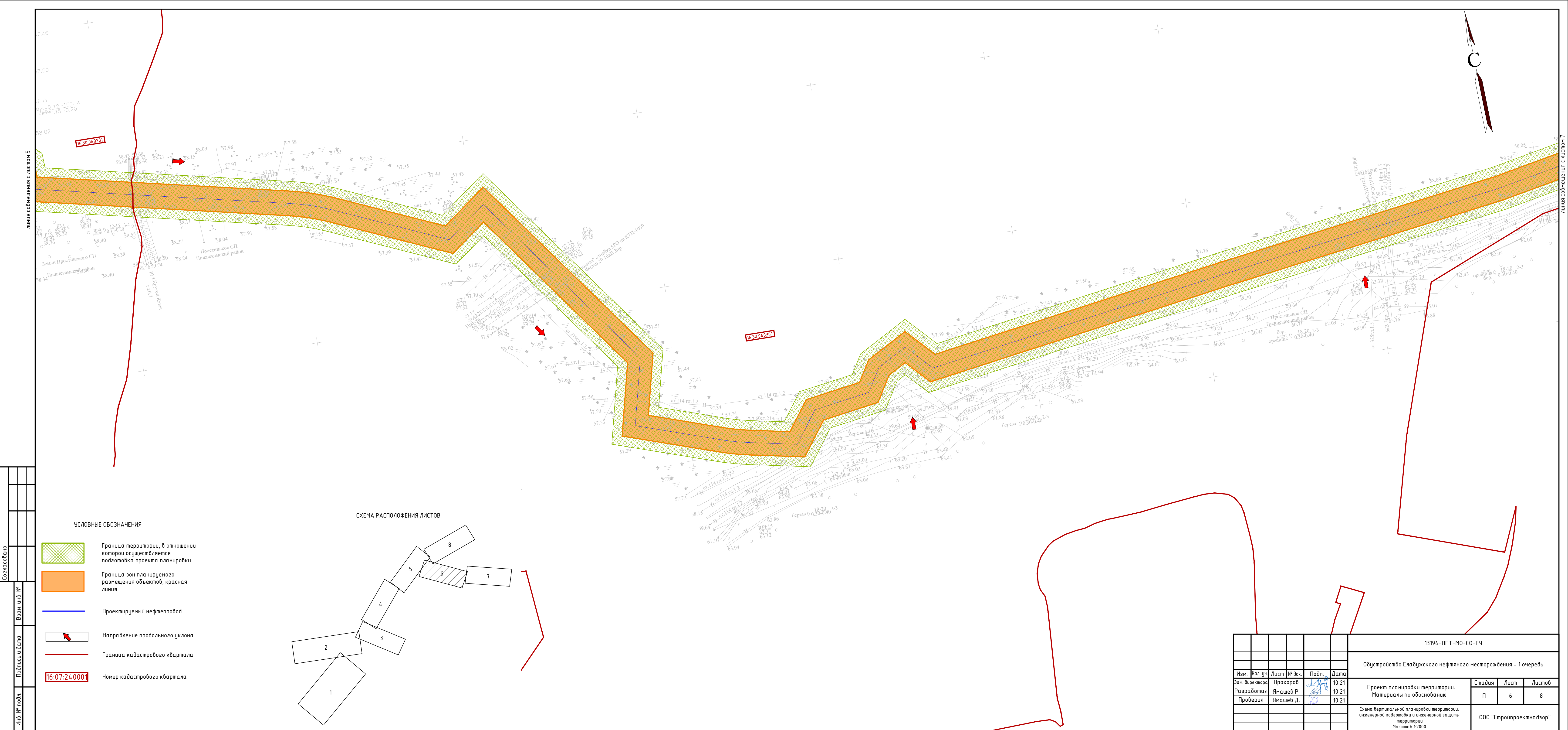
УСЛОВНЫЕ ОБОЗНАЧЕНИЯ

- Граница территории, в отношении которой осуществляется подготовка проекта планировки
- Граница зон планируемого размещения объектов, красная линия
- Проектируемый нефтепровод
- Проектируемая ВЛ
- Направление продольного уклона
- Граница кадастрового квартала
- 16:07:240001 Номер кадастрового квартала

СХЕМА РАСПОЛОЖЕНИЯ ЛИСТОВ



						13194-ППТ-МО-СО-ГЧ				
						Обустройство Елабужского нефтяного месторождения – 1 очередь				
Изм.	Кол.уч.	Лист	№ док.	Подп.	Дата	Проект планировки территории. Материалы по обоснованию	Стадия	Лист	Листов	ООО "Стройпроектнадзор"
Зам. директора	Прохоров				10.21		П	5	8	
Разработал	Ямашев Р.				10.21					
Проверил	Ямашев Д.				10.21					
						Схема вертикальной планировки территории, инженерной подготовки и инженерной защиты территории Масштаб 1:2000				



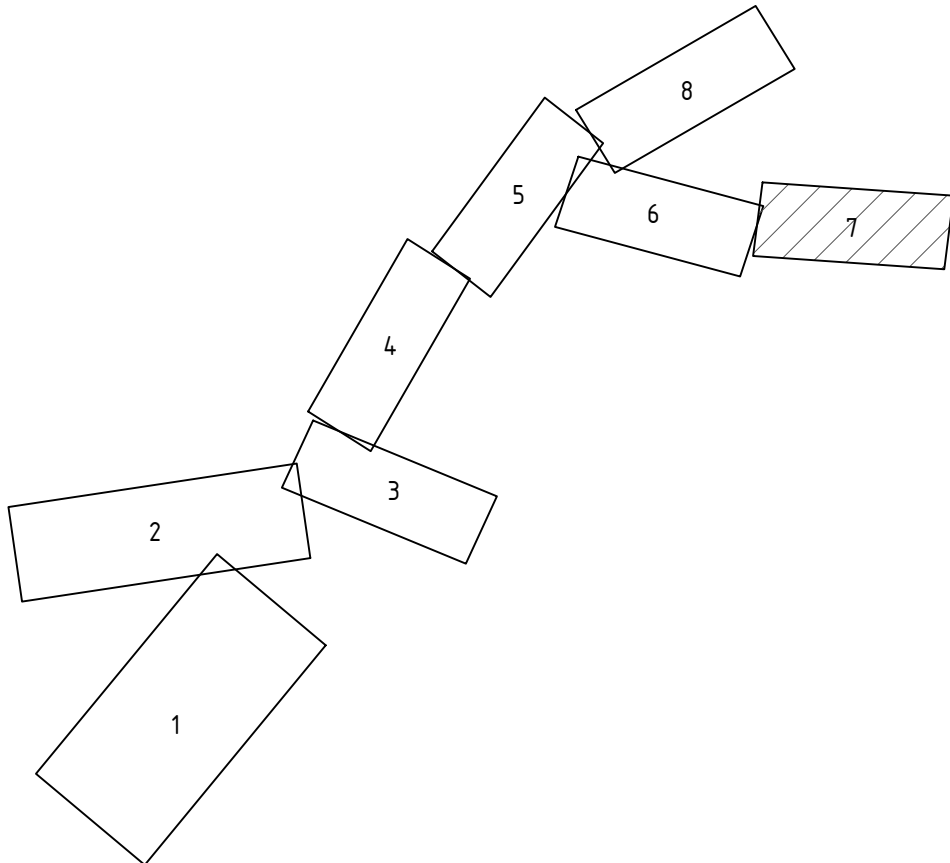


линия сообщения с листом 6

Согласовано					
Инв. № инв. №	Взам. инв. №	Подпись и дата	Инв. № подл.		

- УСЛОВНЫЕ ОБОЗНАЧЕНИЯ
- Граница территории, в отношении которой осуществляется подготовка проекта планировки
 - Граница зон планируемого размещения объектов, красная линия
 - Проектируемый нефтепровод
 - Направление продольного уклона
 - Граница кадастрового квартала
 - 16:07:240001 Номер кадастрового квартала

СХЕМА РАСПОЛОЖЕНИЯ ЛИСТОВ



						13194-ППТ-МО-СО-ГЧ		
						Обустройство Елабужского нефтяного месторождения – 1 очередь		
Изм.	Кол. уч.	Лист	№ док.	Подп.	Дата	Проект планировки территории. Материалы по обоснованию	Стадия	Лист
Зам. директора	Прохоров	10.21					П	7
Разработал	Ямашев Р.	10.21						8
Проверил	Ямашев Д.	10.21				Схема вертикальной планировки территории, инженерной подготовки и инженерной защиты территории Масштаб 1:2000		
						ООО "Стройпроектнадзор"		



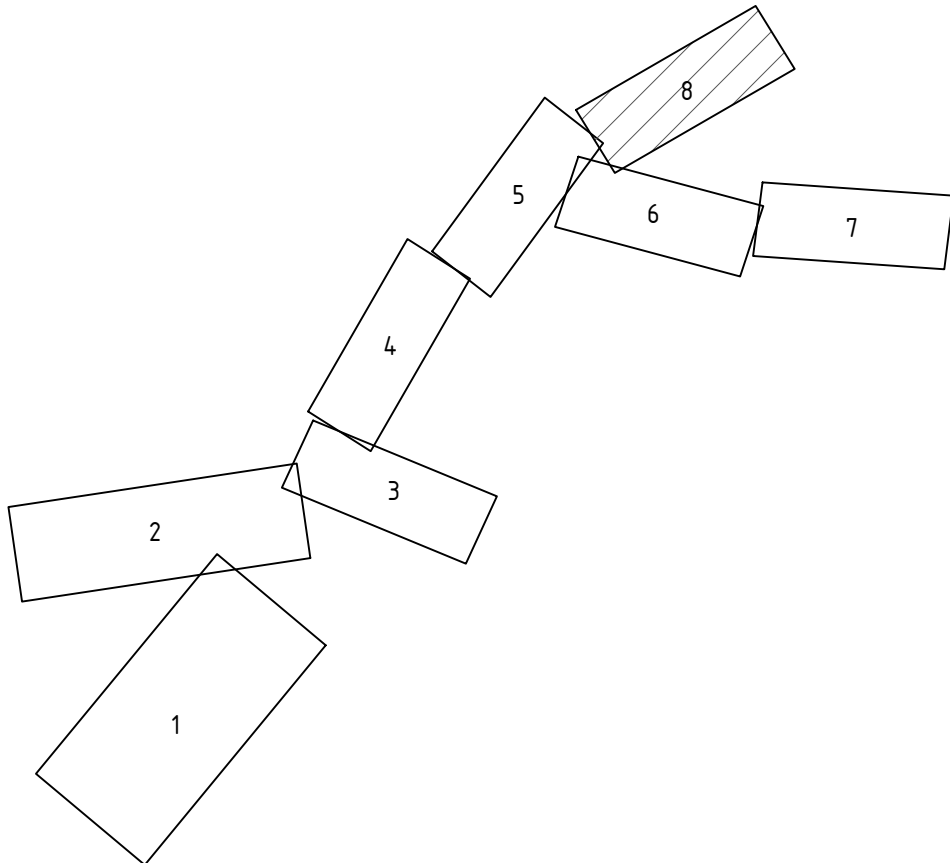
линия сообщения с листом 5

Согласовано					
Инв. № подл.					
Подпись и дата					
Взам. инв. №					


УСЛОВНЫЕ ОБОЗНАЧЕНИЯ

- Граница территории, в отношении которой осуществляется подготовка проекта планировки
- Граница зон планируемого размещения объектов, красная линия
- Проектируемая ВЛ
- Граница кадастрового квартала
- Номер кадастрового квартала
- Направление продольного уклона

СХЕМА РАСПОЛОЖЕНИЯ ЛИСТОВ



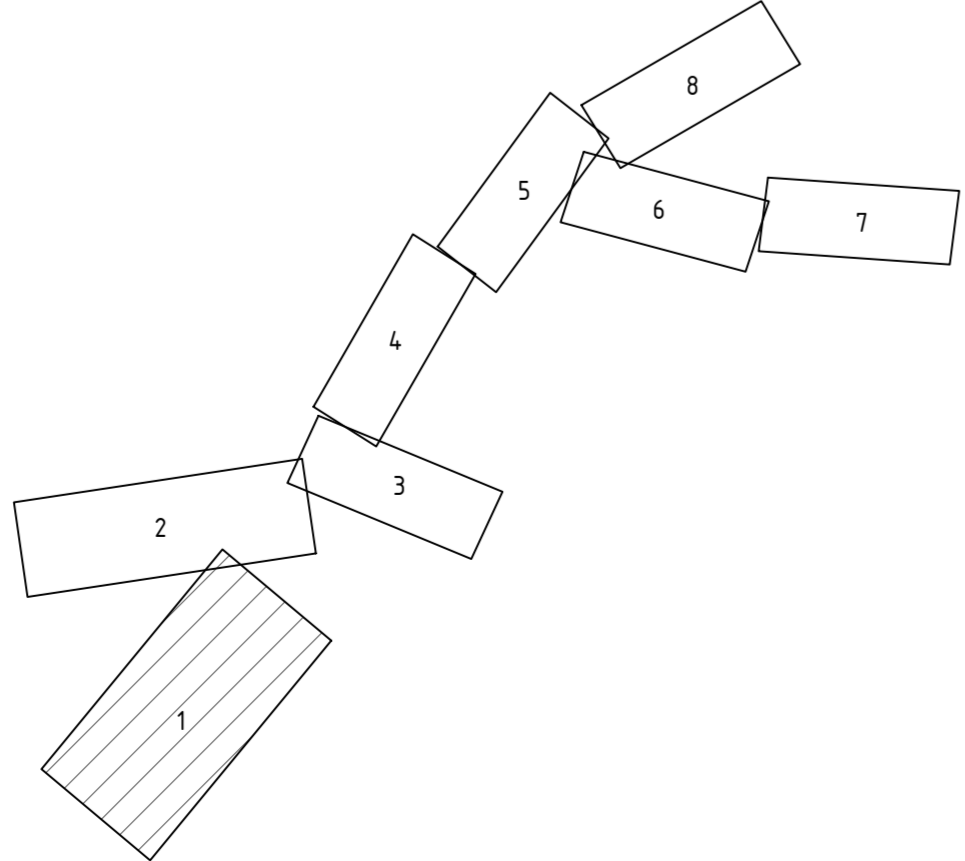
						13194 - ППТ-МО-СО-ГЧ		
						Обустройство Елабужского нефтяного месторождения - 1 очередь		
Изм.	Кол. уч.	Лист	№ док.	Подп.	Дата	Проект планировки территории. Материалы по обоснованию	Ставя	Лист
Зам. директора	Прохоров	10.21					П	8
Разработал	Ямашев Р.	10.21						8
Проверил	Ямашев Д.	10.21				Схема вертикальной планировки территории, инженерной подготовки и инженерной защиты территории Масштаб 1:2000	ООО "Стройпроектнадзор"	



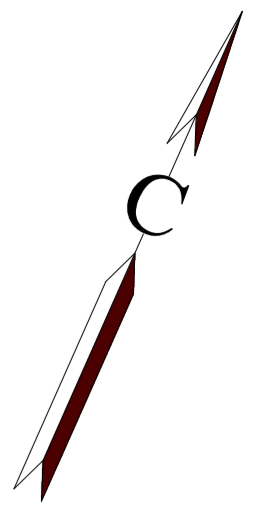
УСЛОВНЫЕ ОБОЗНАЧЕНИЯ

- Граница территории, в отношении которой осуществляется подготовка проекта планировки
- Граница зон планируемого размещения объектов, красная линия
- Проектируемый нефтепровод
- Проектируемая ВЛ
- Охранная зона проектируемого нефтепровода 25 м
- Охранная зона проектируемой ВЛ 10 м
- Зона с особыми условиями использования территории

СХЕМА РАСПОЛОЖЕНИЯ ЛИСТОВ



					13194-ППП-МО-СГ-ГЧ				
					Обустройство Елабужского нефтяного месторождения - 1 очередь				
Изм.	Жел.уч.	Лист	№ док.	Подп.	Дата				
Изм. выдана			Прокопьев		10.21	Проект планировки территории.			
Разработчик			Янашев Р.		10.21	Материалы по обоснованию			
Проверил			Янашев Д.		10.21				
						Схема границ зон с особыми условиями использования территорий, особо охраняемых природных территорий, лесничеств.			
						Масштаб 1:2000.			
						000 "СтройпроектНазор"			



УСЛОВНЫЕ ОБОЗНАЧЕНИЯ

- Граница территории, в отношении которой осуществляется подготовка проекта планировки
- Граница зон планируемого размещения объектов, красная линия
- Проектируемый нефтепровод
- Проектируемая ВЛ
- Охранная зона проектируемого нефтепровода 25 м
- Охранная зона проектируемой ВЛ 10 м
- Зона с особыми условиями использования территории

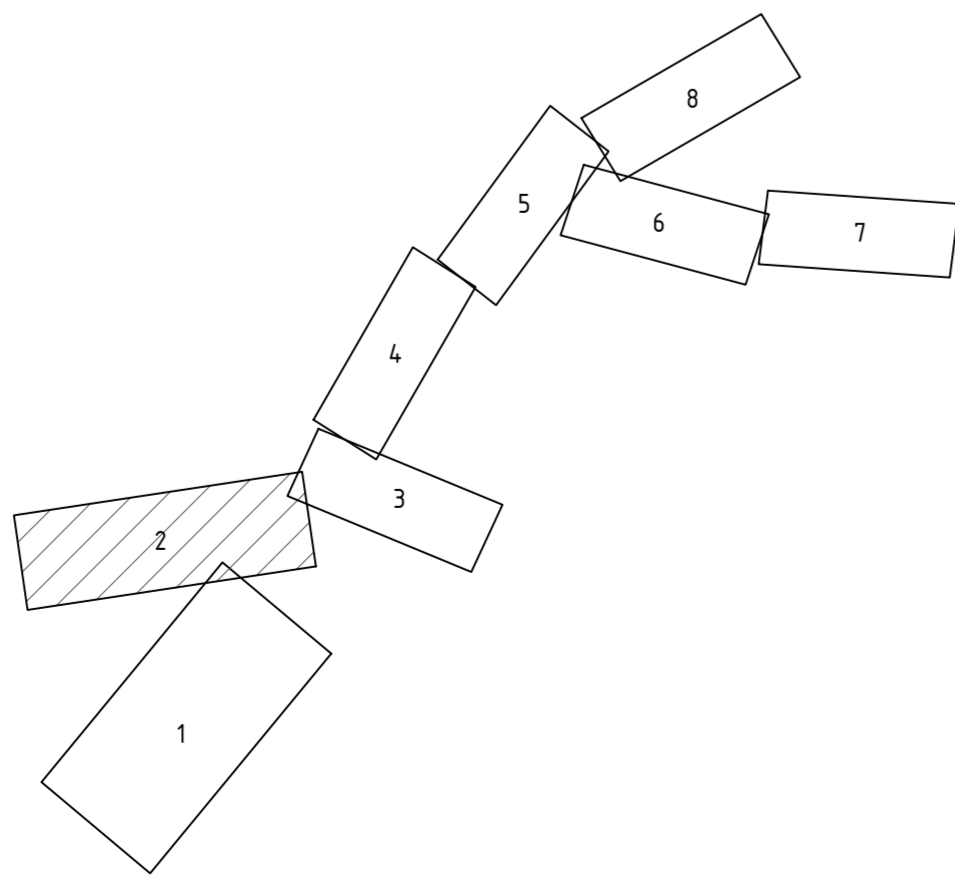
87
97

26

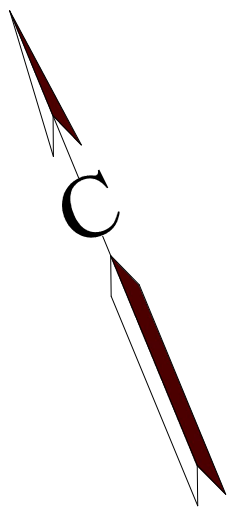
Граница лесного участка и его номер

Граница лесного выдела и его номер

СХЕМА РАСПОЛОЖЕНИЯ ЛИСТОВ




						13194-ППП-МО-СГ-ГЧ		
						Обустройство Елабужского нефтяного месторождения - 1 очередь		
Изм.	Жел.уч.	Лист	№ док.	Подп.	Дата	Проект планировки территории. Материалы по обоснованию	Стадия	Лист
	Возм. директора	Прохоров			10.21		П	2
	Разработчик	Янашев Р.			10.21		Л	8
	Проверил	Янашев Д.			10.21	Схема границ зон с особыми условиями использования территорий, особо охраняемых природных территорий, лесничеств. Масштаб 1:2000.		
						ООО "Стройпроектназор"		



8
1.1

линия соещения с листом 2

УСЛОВНЫЕ ОБОЗНАЧЕНИЯ



Граница территории, в отношении которой осуществляется подготовка проекта планировки



Граница зон планируемого размещения объектов, красная линия



Проектируемый нефтепровод




Проектируемая В/Л



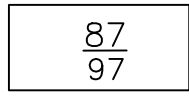
Охранная зона проектируемого нефтепровода 25 м




Охранная зона проектируемой В/Л 10 м



Зона с особыми условиями использования территории

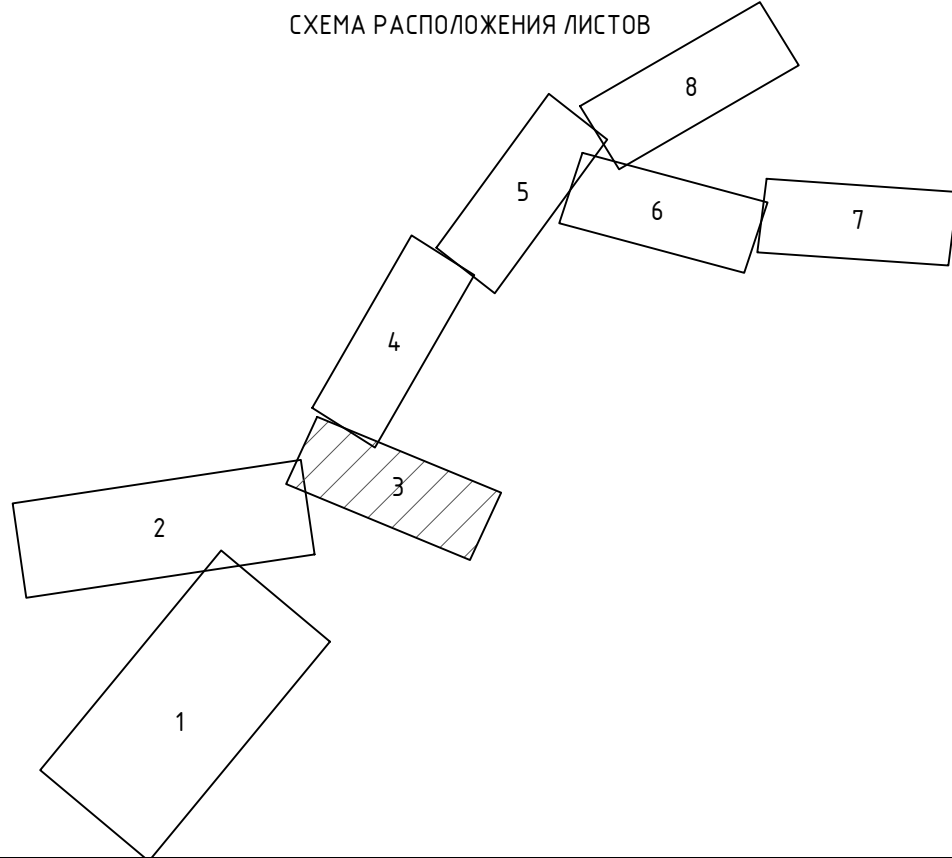


Граница лесного участка и его номер

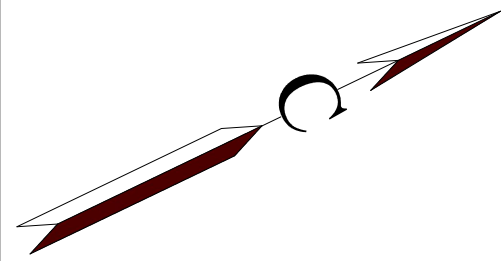


Граница лесного выдела и его номер

СХЕМА РАСПОЛОЖЕНИЯ ЛИСТОВ



						13194-ППТ-МО-СГ-ГЧ					
						Обустройство Елабужского нефтяного месторождения – 1 очередь					
Изм.	Кол.уч	Лист	№ док.	Подп.	Дата	Проект планировки территории. Материалы по обоснованию	Стадия	Лист	Листов	ООО "Стройпроектнадзор"	
Зам. директора	Прохоров			10.21			П	3	8		
Разработал	Ямашев Р.			10.21							
Проверил	Ямашев Д.			10.21		Схема границ зон с особыми условиями использования территорий, особо охраняемых природных территорий, лесничеств. Масштаб 1:2000					



линия совмещения с листом 3

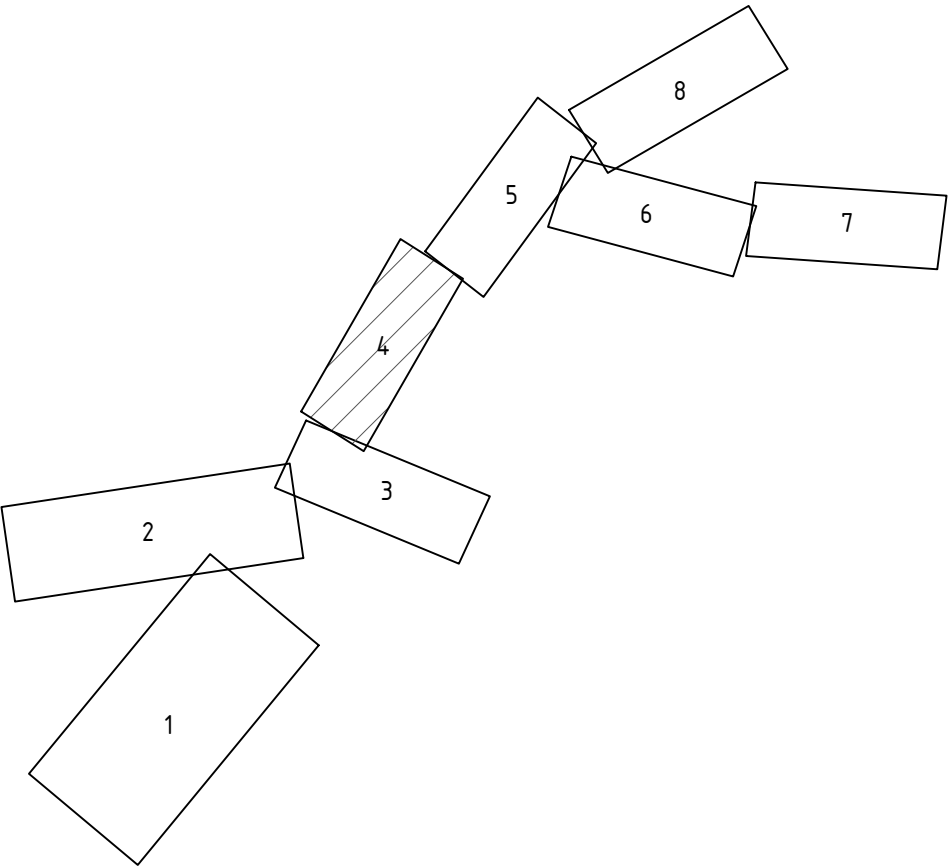
линия совмещения с листом 5

Согласовано					
Инв. № подл.	Взам. инв. №	Подпись и дата			

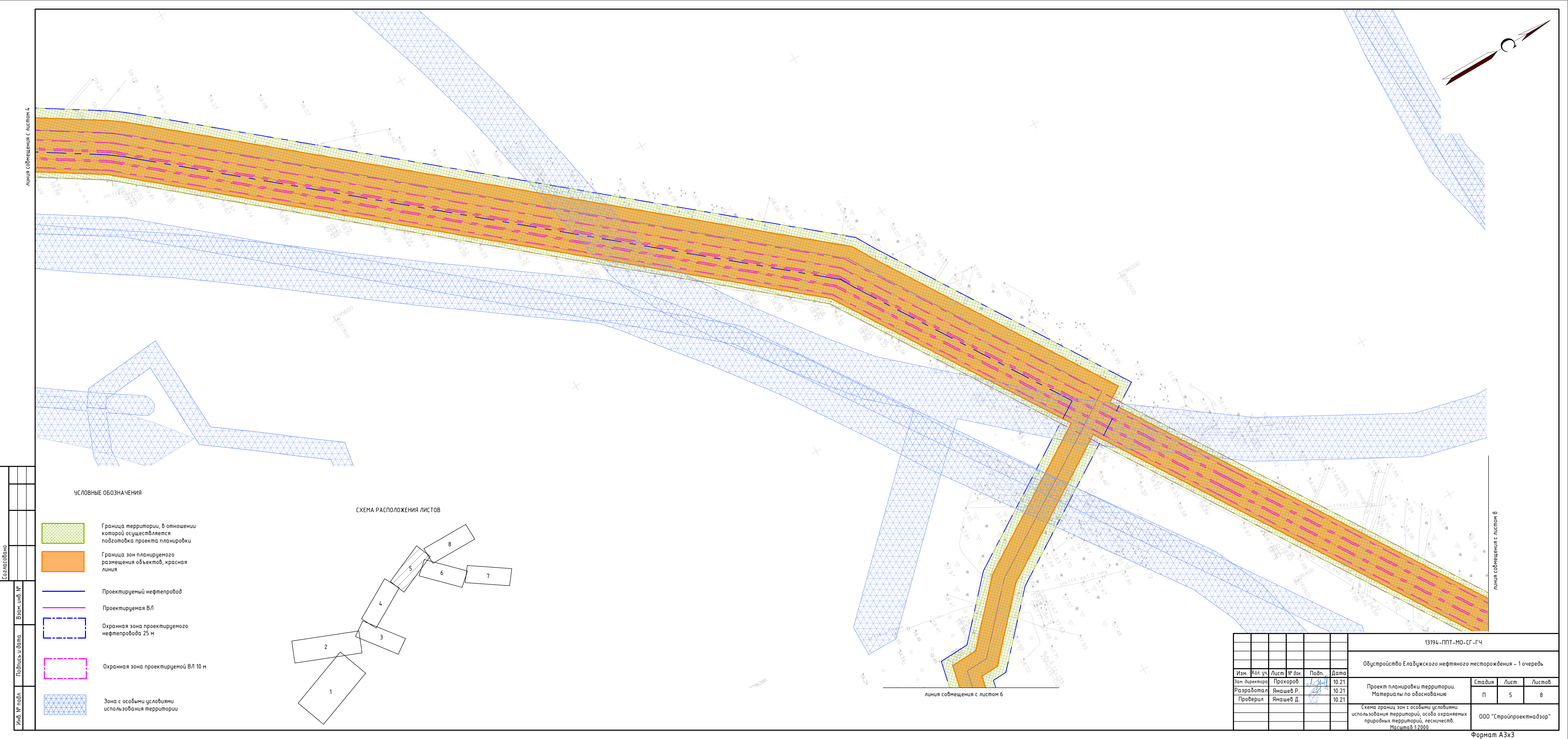
УСЛОВНЫЕ ОБОЗНАЧЕНИЯ

- Граница территории, в отношении которой осуществляется подготовка проекта планировки
- Граница зон планируемого размещения объектов, красная линия
- Проектируемый нефтепровод
- Проектируемая ВЛ
- Охранная зона проектируемого нефтепровода 25 м
- Охранная зона проектируемой ВЛ 10 м
- Зона с особыми условиями использования территории

СХЕМА РАСПОЛОЖЕНИЯ ЛИСТОВ



						13194-ППТ-МО-СГ-ГЧ				
						Обустройство Елабужского нефтяного месторождения – 1 очередь				
Изм.	Кол.уч.	Лист	№ док.	Подп.	Дата	Проект планировки территории. Материалы по обоснованию	Стадия	Лист	Листов	
Зам. директора	Прохоров				10.21		П	4	8	
Разработал	Ямашев Р.				10.21					
Проверил	Ямашев Д.				10.21	Схема границ зон с особыми условиями использования территорий, особо охраняемых природных территорий, лесничеств. Масштаб 1:2000	ООО "Стройпроектнадзор"			

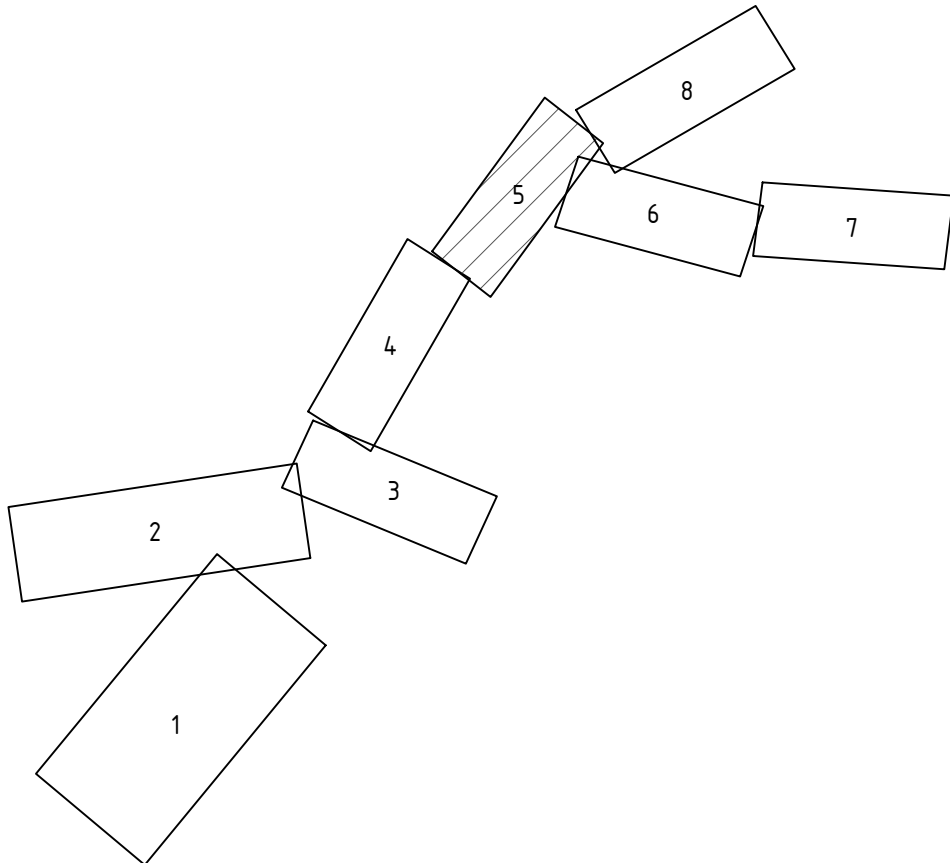


Согласовано					
Инв. № подл.	Взам. инв. №				
	Подпись и дата				

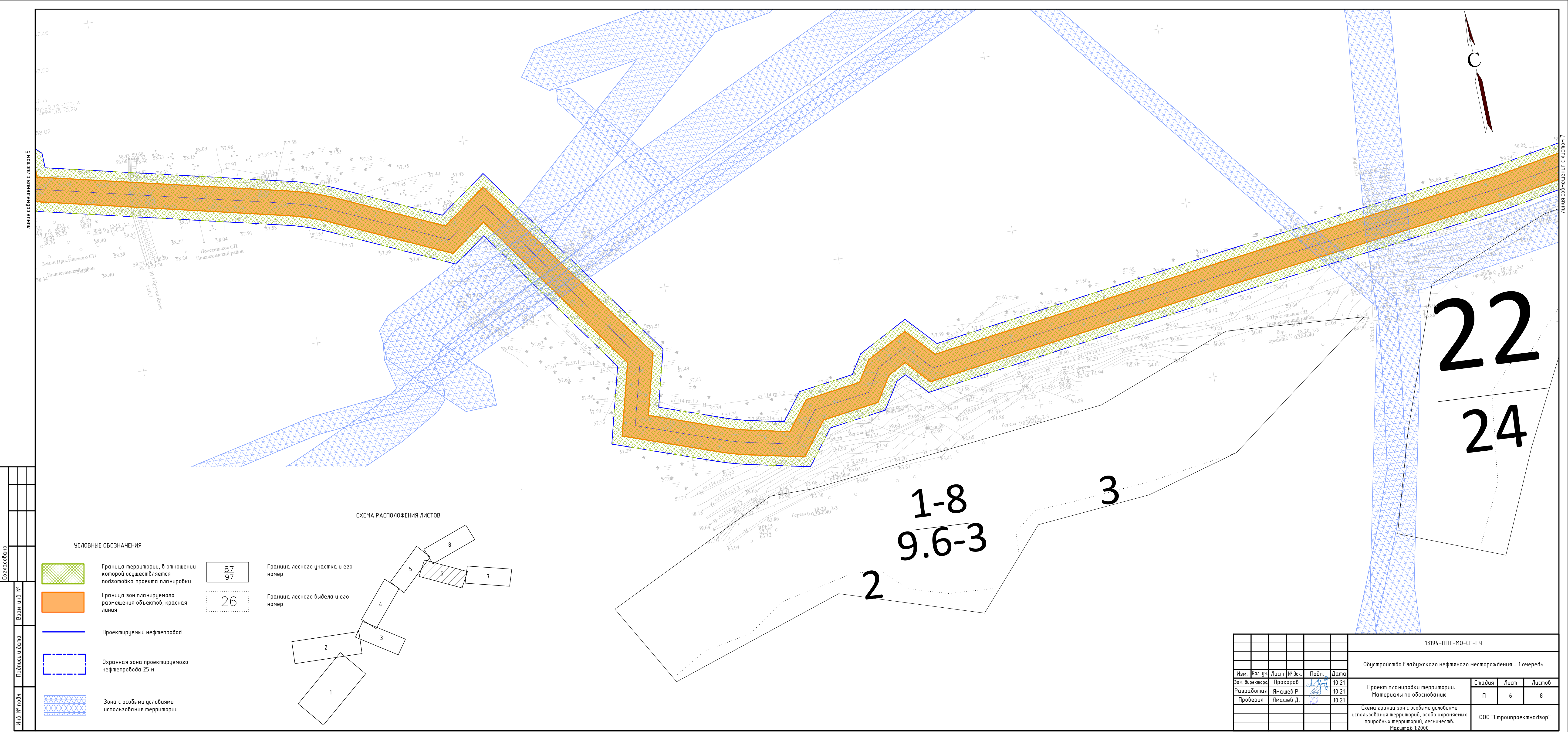
УСЛОВНЫЕ ОБОЗНАЧЕНИЯ

- Граница территории, в отношении которой осуществляется подготовка проекта планировки
- Граница зон планируемого размещения объектов, красная линия
- Проектируемый нефтепровод
- Проектируемая ВЛ
- Охранная зона проектируемого нефтепровода 25 м
- Охранная зона проектируемой ВЛ 10 м
- Зона с особыми условиями использования территории

СХЕМА РАСПОЛОЖЕНИЯ ЛИСТОВ



						13194-ППТ-МО-СГ-ГЧ			
						Обустройство Елабужского нефтяного месторождения – 1 очередь			
Изм.	Кол.уч.	Лист	№ док.	Подп.	Дата	Проект планировки территории. Материалы по обоснованию	Стадия	Лист	Листов
Зам. директора	Прохоров				10.21		П	5	8
Разработал	Ямашев Р.				10.21				
Проверил	Ямашев Д.				10.21	Схема границ зон с особыми условиями использования территорий, особо охраняемых природных территорий, лесничеств. Масштаб 1:2000	ООО "Стройпроектнадзор"		



линия соприкосновения с листом 5

линия соприкосновения с листом 7

Согласовано	
Взам. инв. №	
Подпись и дата	
Инв. № подл.	

УСЛОВНЫЕ ОБОЗНАЧЕНИЯ

- Граница территории, в отношении которой осуществляется подготовка проекта планировки
- Граница зон планируемого размещения объектов, красная линия
- Проектируемый нефтепровод
- Охранная зона проектируемого нефтепровода 25 м
- Зона с особыми условиями использования территории

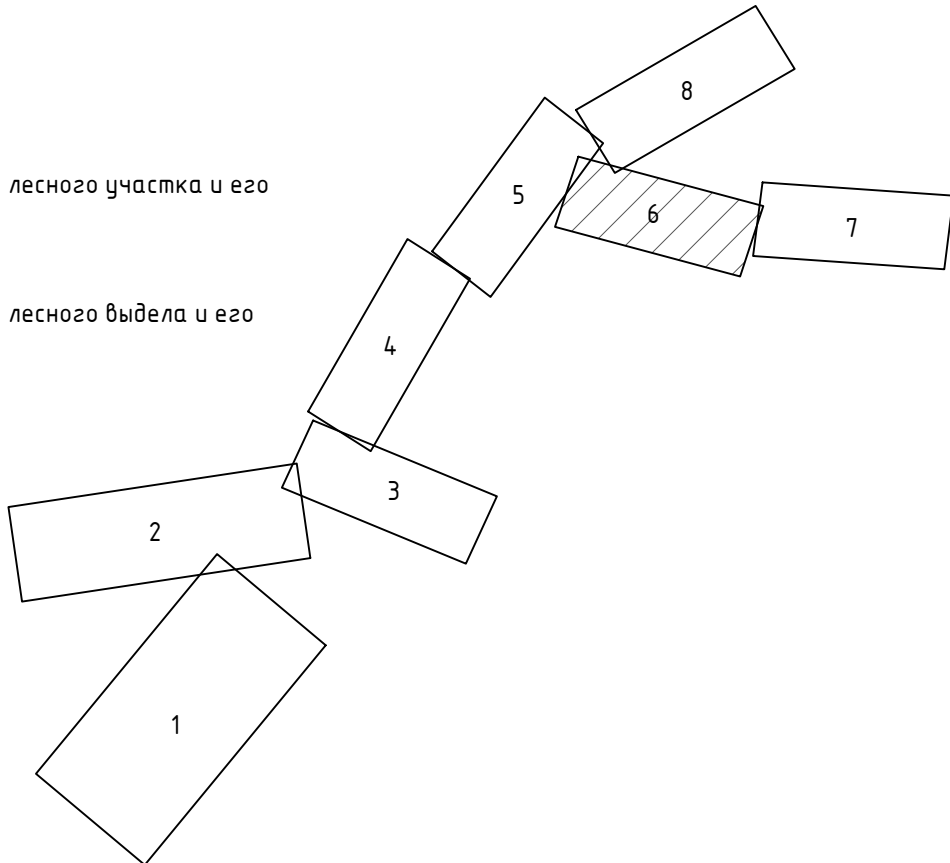
87
97

Граница лесного участка и его номер

26

Граница лесного выдела и его номер

СХЕМА РАСПОЛОЖЕНИЯ ЛИСТОВ



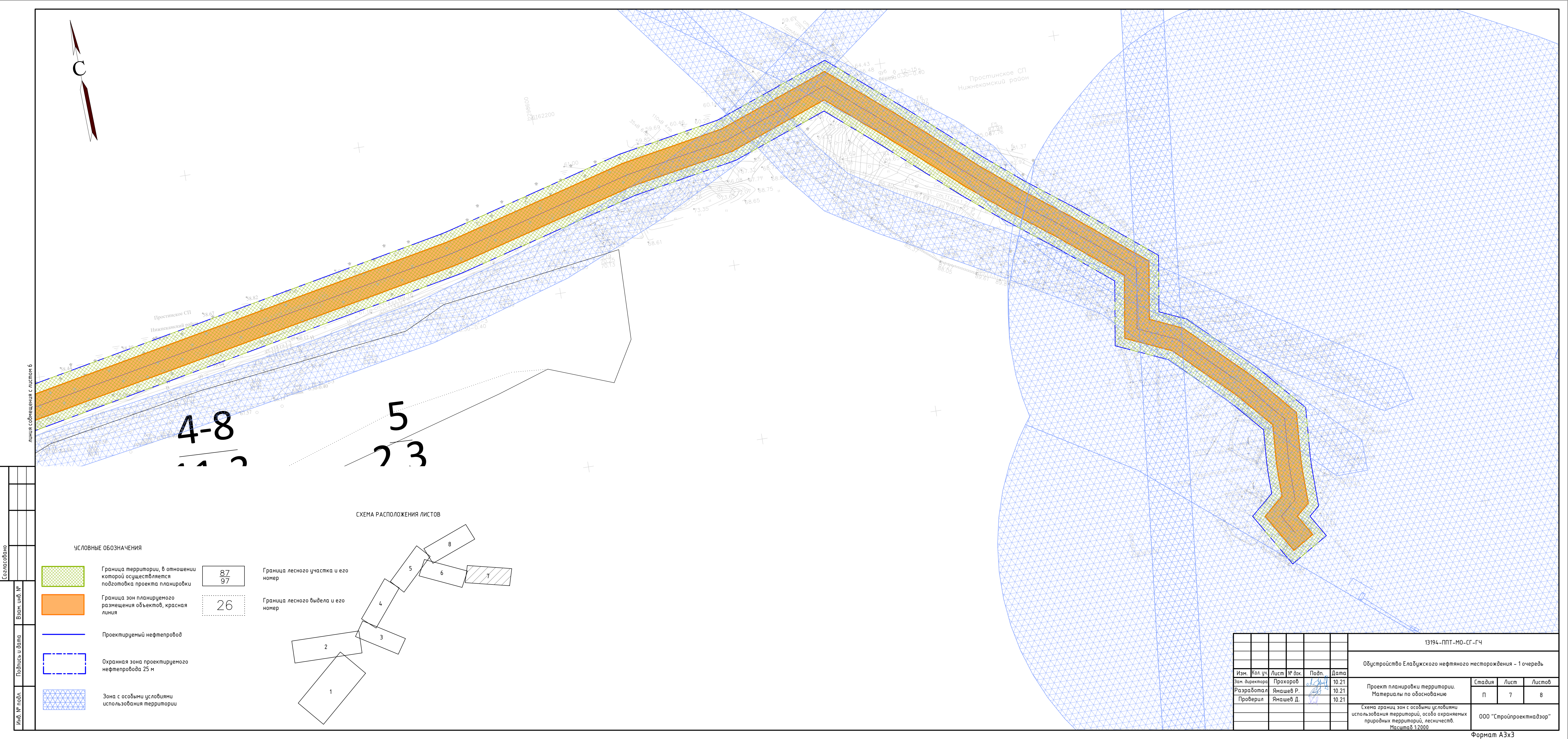
1-8
9.6-3

2

3

22
24

						13194-ППТ-МО-СГ-ГЧ				
						Обустройство Елабужского нефтяного месторождения – 1 очередь				
Изм.	Кол.уч.	Лист	№ док.	Подп.	Дата	Проект планировки территории. Материалы по обоснованию	Стадия	Лист	Листов	ООО "Стройпроектнадзор"
Зам. директора	Прохоров				10.21		П	6	8	
Разработал	Ямашев Р.				10.21					
Проверил	Ямашев Д.				10.21	Схема границ зон с особыми условиями использования территорий, особо охраняемых природных территорий, лесничеств. Масштаб 1:2000				

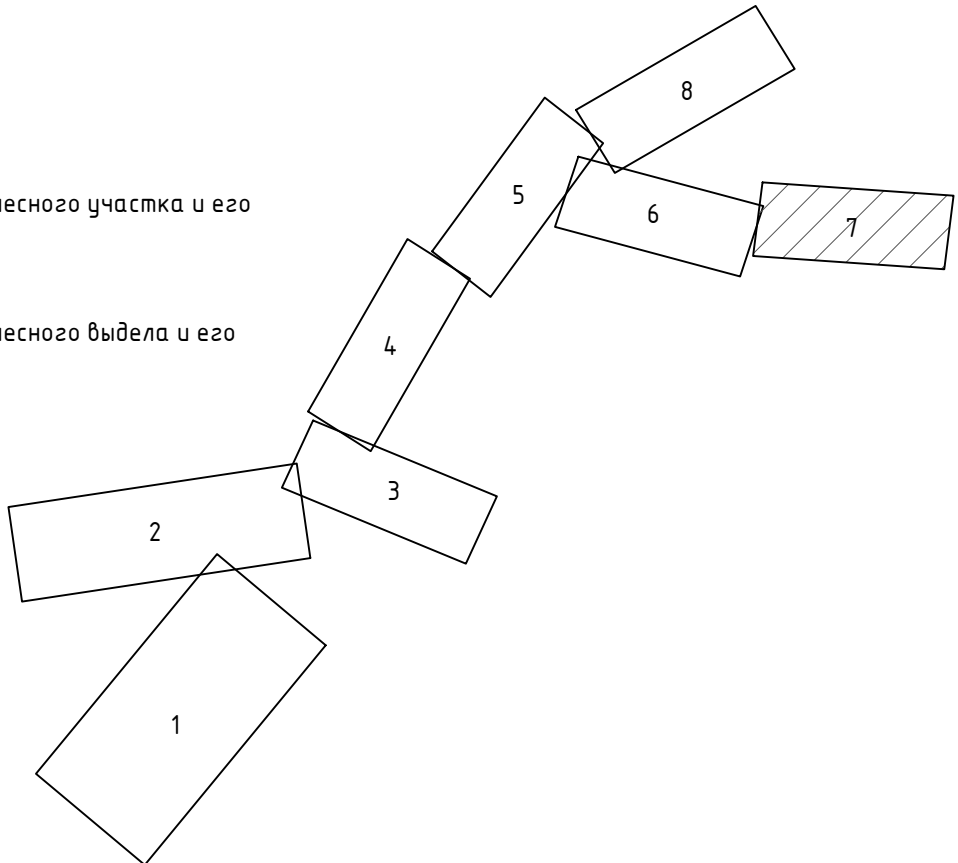


линия сообщения с листом 6


4-8

5
2 3

СХЕМА РАСПОЛОЖЕНИЯ ЛИСТОВ



УСЛОВНЫЕ ОБОЗНАЧЕНИЯ



Граница территории, в отношении которой осуществляется подготовка проекта планировки

Граница зон планируемого размещения объектов, красная линия

Проектируемый нефтепровод

Охранная зона проектируемого нефтепровода 25 м

Зона с особыми условиями использования территории

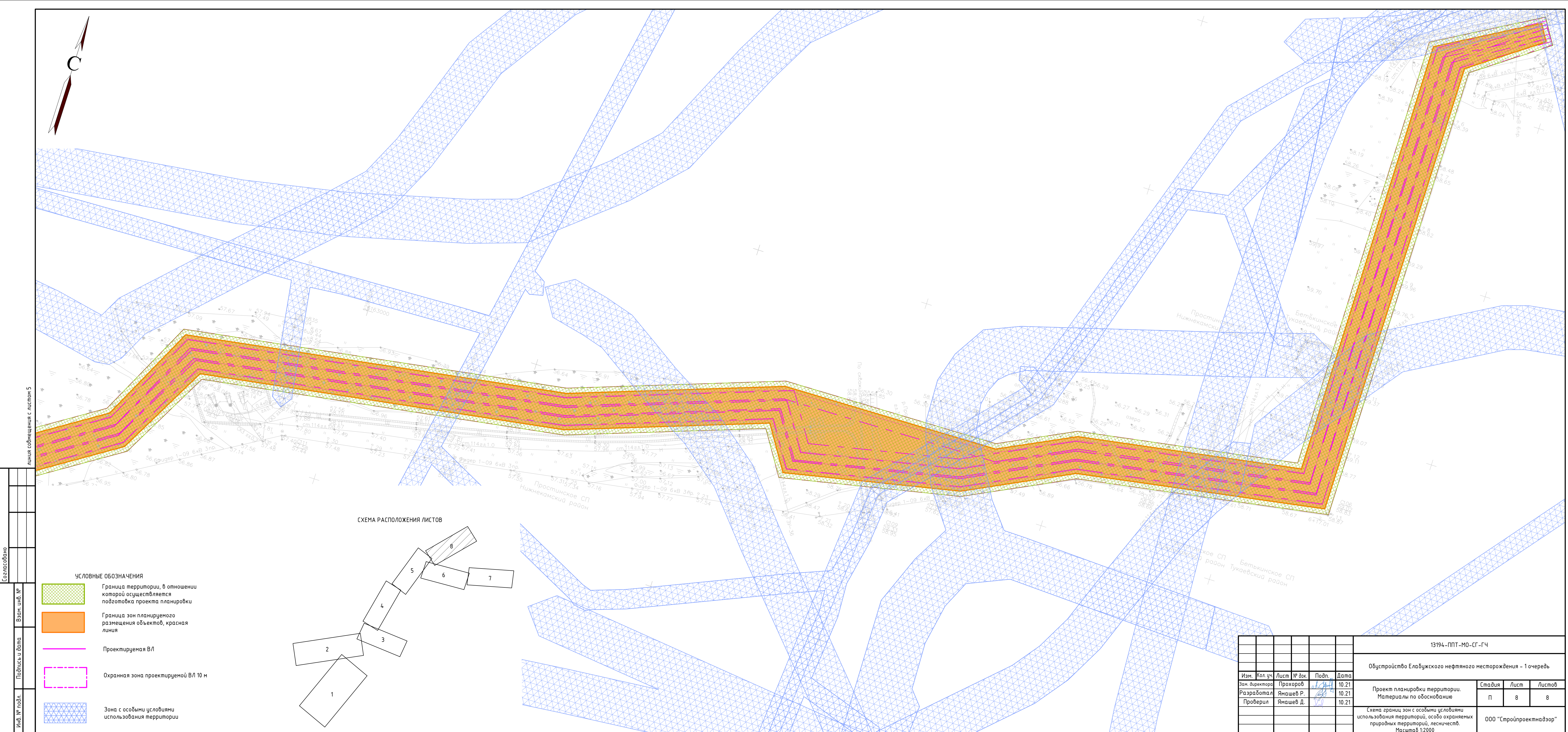
87
97



26

Граница лесного участка и его номер

Граница лесного выдела и его номер

						13194-ППТ-МО-СГ-ГЧ						
						Обустройство Елабужского нефтяного месторождения – 1 очередь						
Изм.	Кол.уч.	Лист	№ док.	Подп.	Дата	Проект планировки территории. Материалы по обоснованию	Стадия	Лист	Листов			
Зам. директора	Прохоров				10.21		П	7	8			
Разработал	Ямашев Р.				10.21							
Проверил	Ямашев Д.				10.21	Схема границ зон с особыми условиями использования территорий, особо охраняемых природных территорий, лесничеств. Масштаб 1:2000	ООО "Стройпроектнадзор"					

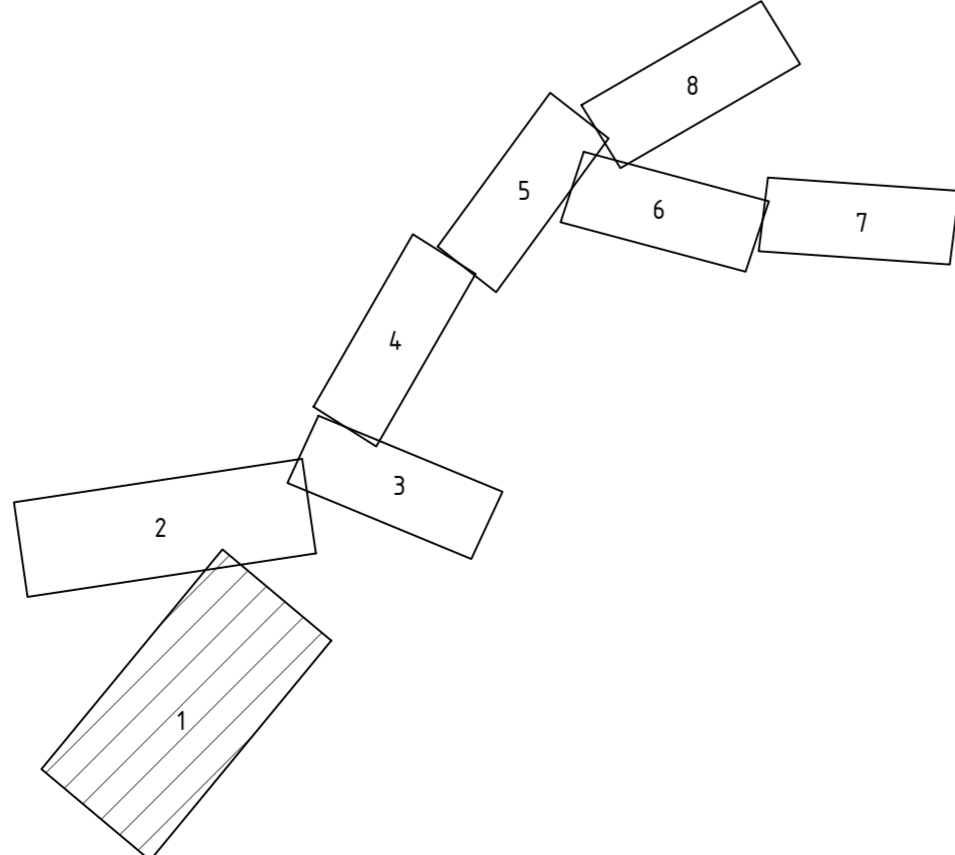




УСЛОВНЫЕ ОБОЗНАЧЕНИЯ

- Граница территории, в отношении которой осуществляется подготовка проекта планировки
- Граница зон планируемого размещения объектов, красная линия
- Проектируемый нефтепровод
- Проектируемая ВЛ
- Охранная зона проектируемого нефтепровода 25 м
- Охранная зона проектируемой ВЛ 10 м
- Пикет

СХЕМА РАСПОЛОЖЕНИЯ ЛИСТОВ



						13194-ППП-МО-СП-ГЧ			
						Обустройство Елабужского нефтяного месторождения - 1 очередь			
Изм.	Кол. уч.	Лист	№ док.	Подп.	Дата	Проект планировки территории. Материалы по обоснованию	Стадия	Лист	Листов
Разработчик	Прохоров				10.21		П	1	8
Проверил	Янашев Д. Янашев Д.				10.21 10.21				
						Схема конструктивных и планировочных решений Масштаб 1:2000	000 "СтройпроектНазор"		



УСЛОВНЫЕ ОБОЗНАЧЕНИЯ

Граница территории, в отношении которой осуществляется подготовка проекта планировки

Граница зон планируемого размещения объектов, красная линия

Проектируемый нефтепровод

Проектируемая ВЛ

Охранная зона проектируемого нефтепровода 25 м

Охранная зона проектируемой ВЛ 10 м

1

Пикет

СХЕМА РАСПОЛОЖЕНИЯ ЛИСТОВ

1

2

3

4

5

6

7

8

Изм.

Взам. инж.

Разработчик

Проверил

Кол. уч.

Прохорова

Янашев Р.

Янашев Д.

Лист

№ док.

10.21

10.21

Подп.

10.21

Дата

10.21

Обустройство Елабужского нефтяного месторождения – 1 очередь

Проект планировки территории. Материалы по обоснованию

Схема конструктивных и планировочных решений. Масштаб 1:2000

Стадия

Лист

Листов

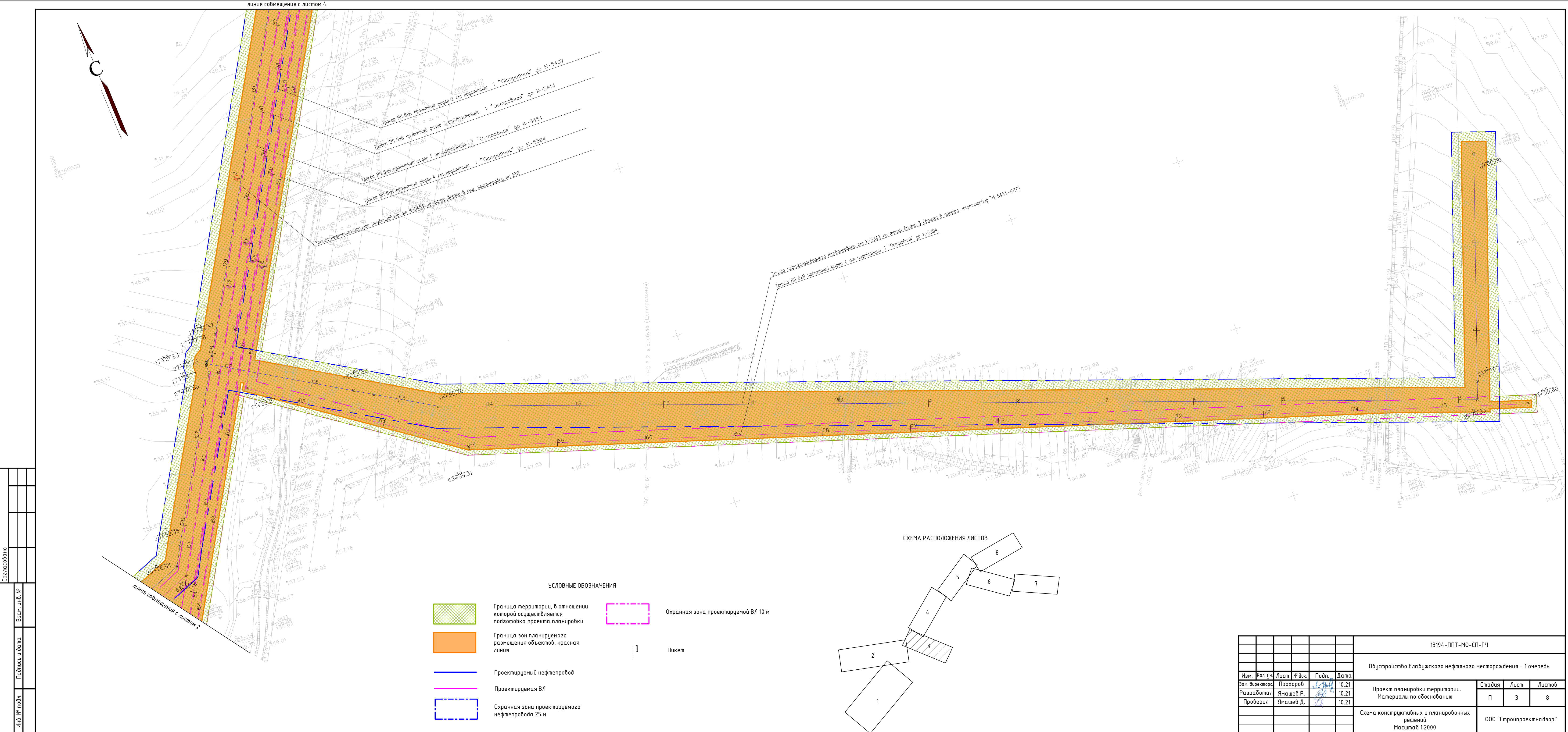
П

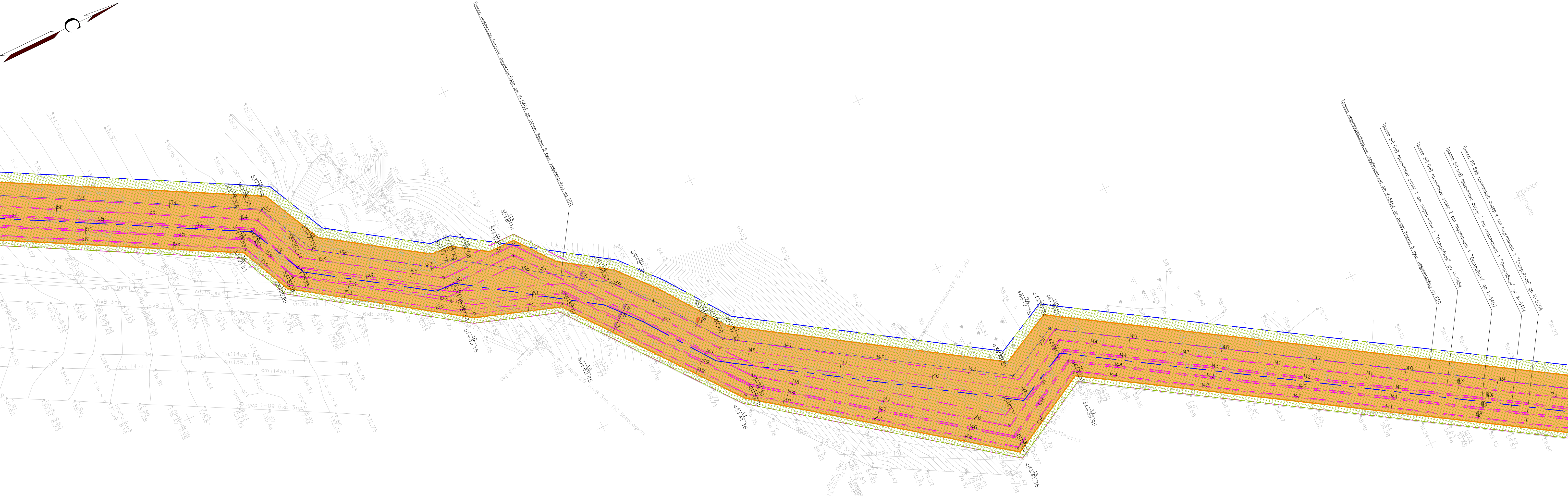
2

8

ООО "Стройпроектназор"

Формат А2х3

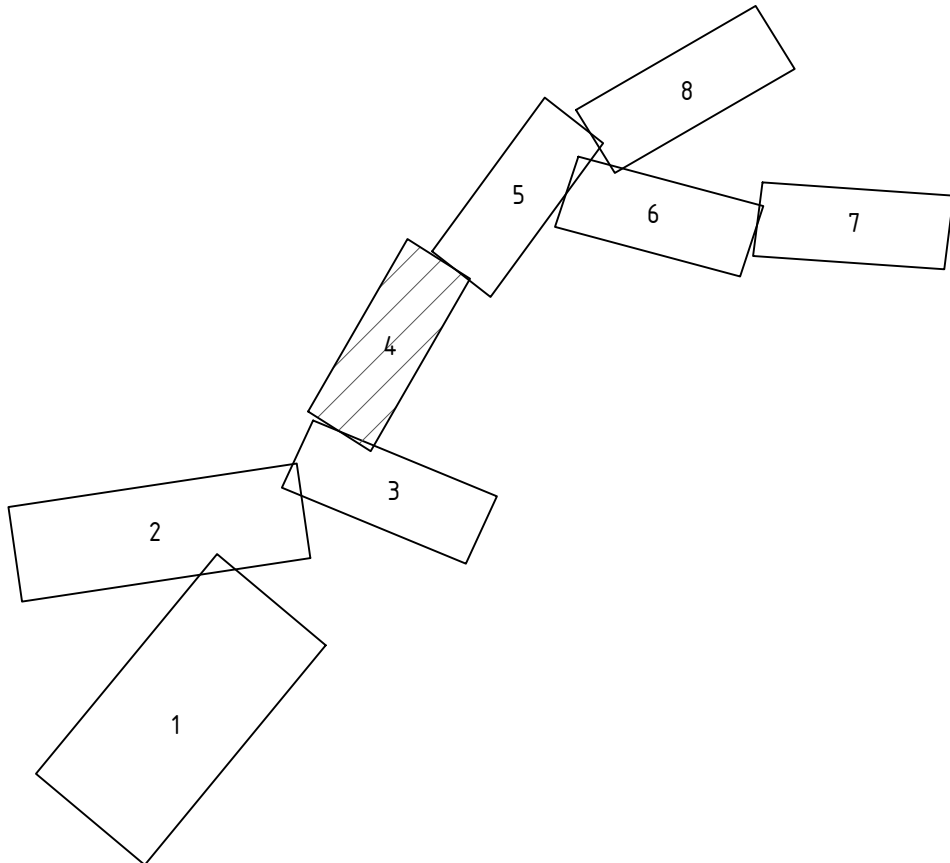




УСЛОВНЫЕ ОБОЗНАЧЕНИЯ

- Граница территории, в отношении которой осуществляется подготовка проекта планировки
- Граница зон планируемого размещения объектов, красная линия
- Проектируемый нефтепровод
- Проектируемая ВЛ
- Охранная зона проектируемого нефтепровода 25 м
- Охранная зона проектируемой ВЛ 10 м

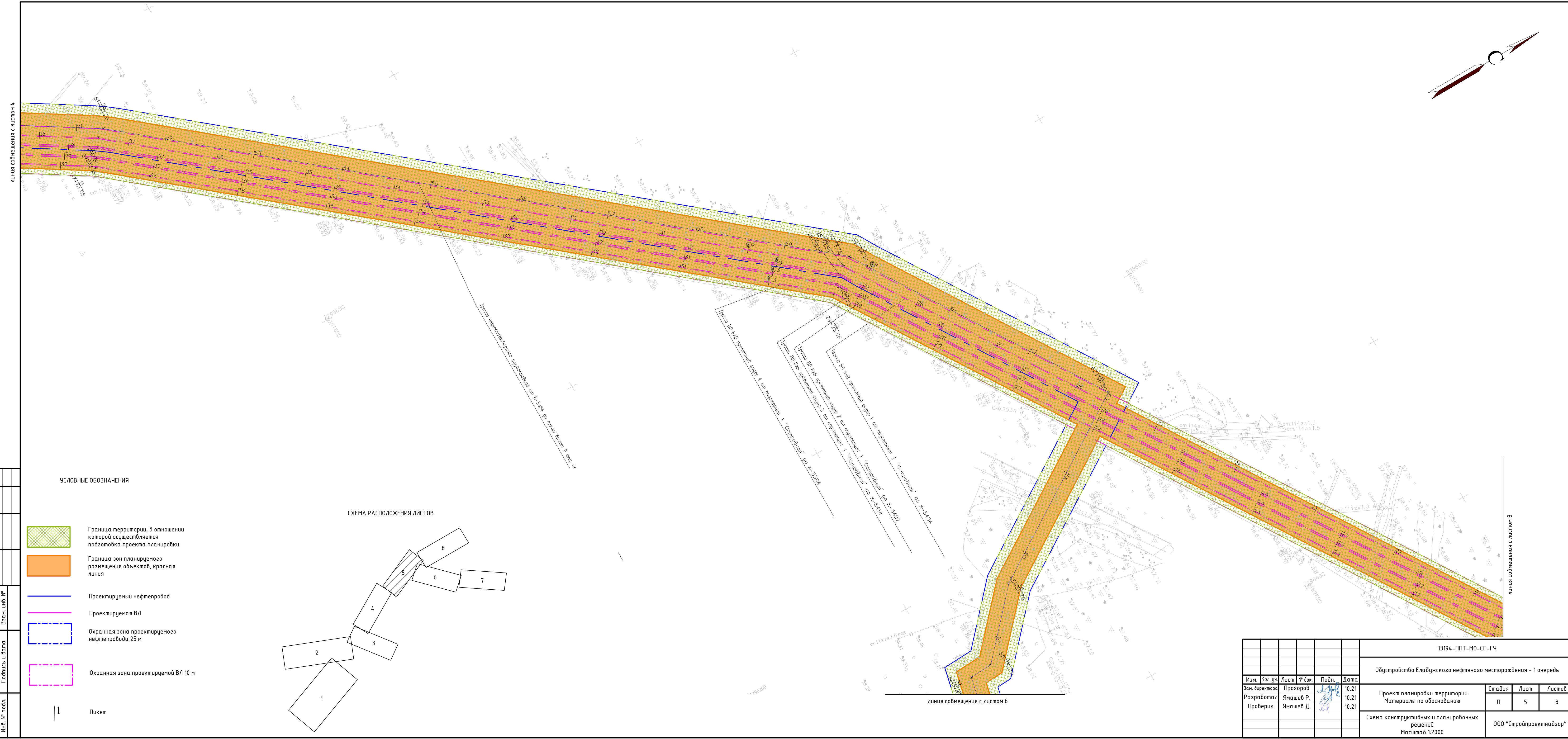
СХЕМА РАСПОЛОЖЕНИЯ ЛИСТОВ



1 Пикет

						13194 – ППТ – МО – СП – ГЧ			
						Обустройство Елабужского нефтяного месторождения – 1 очередь			
Изм.	Кол.уч.	Лист	№ док.	Подп.	Дата	Проект планировки территории. Материалы по обоснованию	Стадия	Лист	Листов
Зам. директора	Прохоров				10.21		П	4	8
Разработал	Ямашев Р.				10.21				
Проверил	Ямашев Д.				10.21				
						Схема конструктивных и планировочных решений Масштаб 1:2000	ООО "Стройпроектнадзор"		

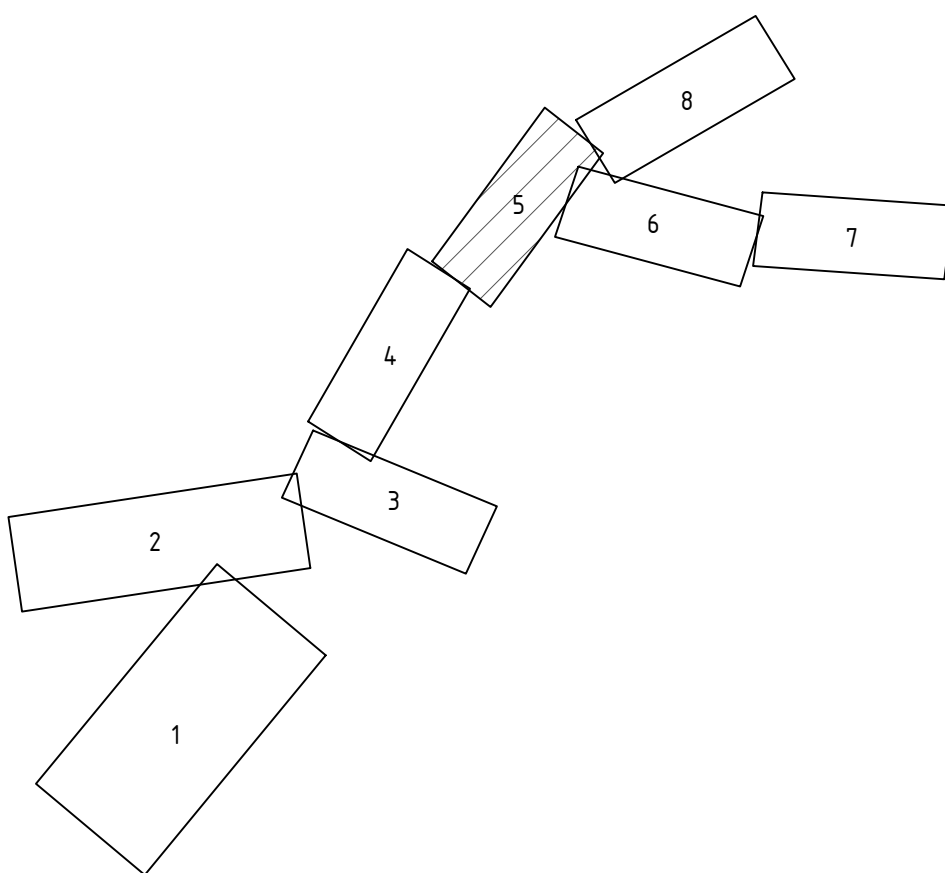
Формат А3х3



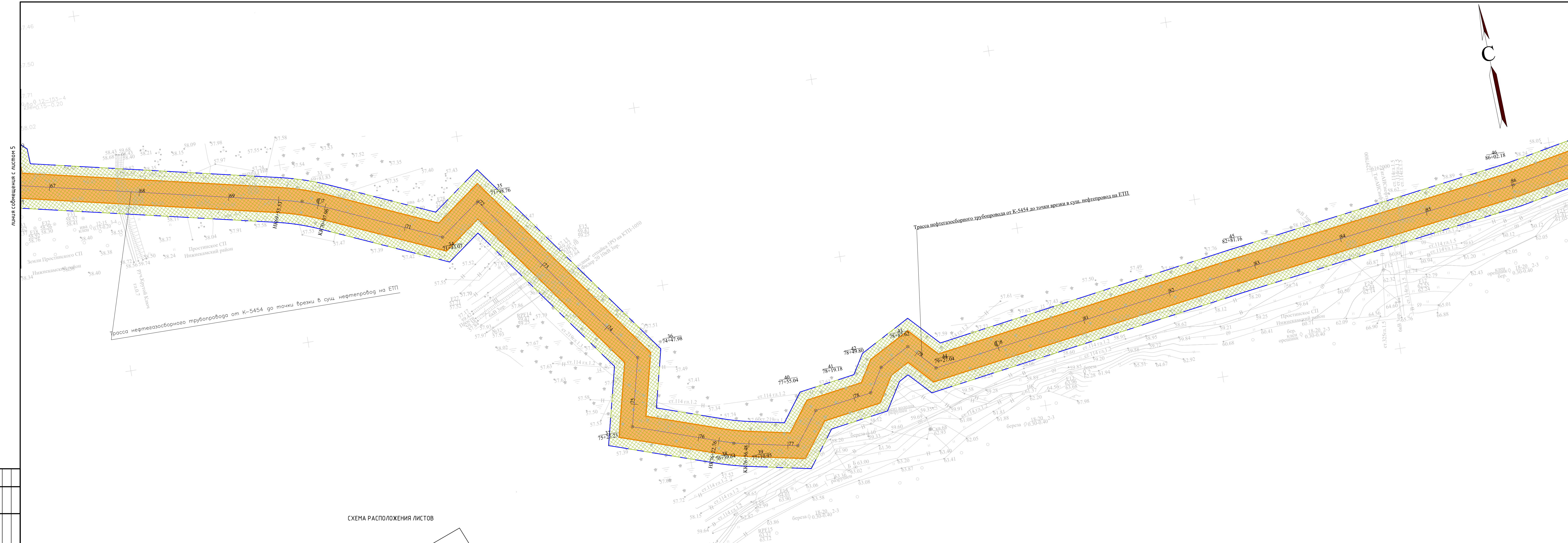
УСЛОВНЫЕ ОБОЗНАЧЕНИЯ

- Граница территории, в отношении которой осуществляется подготовка проекта планировки
- Граница зон планируемого размещения объектов, красная линия
- Проектируемый нефтепровод
- Проектируемая ВЛ
- Охранная зона проектируемого нефтепровода 25 м
- Охранная зона проектируемой ВЛ 10 м
- Пикет

СХЕМА РАСПОЛОЖЕНИЯ ЛИСТОВ



						13194 – ППТ – МО – СП – ГЧ			
						Обустройство Елабужского нефтяного месторождения – 1 очередь			
Изм.	Кол.уч.	Лист	№ док.	Подп.	Дата	Проект планировки территории. Материалы по обоснованию	Стадия	Лист	Листов
Зам. директора	Прохоров				10.21		П	5	8
Разработал	Ямашев Р.				10.21				
Проверил	Ямашев Д.				10.21				
						Схема конструктивных и планировочных решений Масштаб 1:2000	ООО "Стройпроектнадзор"		



1

Пикет

2

Охранная зона проектируемого нефтепровода 25 м

3

Проектируемый нефтепровод

4

Граница зон планируемого размещения объектов, красная линия

5

Граница территории, в отношении которой осуществляется подготовка проекта планировки

1

2

3

4

5

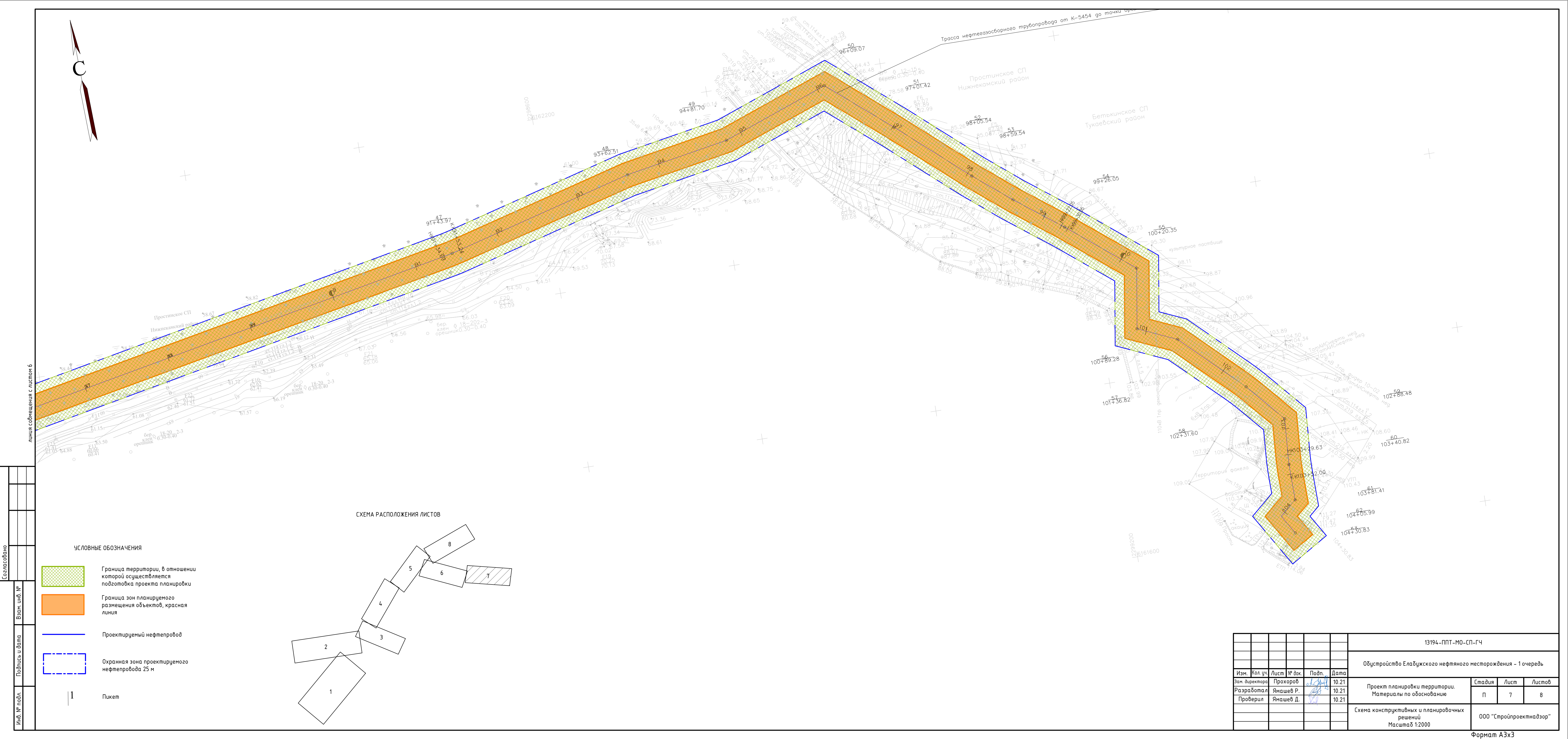
6

7

8

13194 - ППТ-МО-СП-ГЧ							
Обустройство Елабужского нефтяного месторождения - 1 очередь							
Изм.	Кол.уч.	Лист	№ док.	Подп.	Дата		
Зам. директора		Прохоров	10.21				
Разработал	Ямашев Р.		10.21				
Проверил	Ямашев Д.		10.21				
Проект планировки территории. Материалы по обоснованию					Ставя	Лист	Листов
Схема конструктивных и планировочных решений					П	6	8
Масштаб 1:2000					ООО "Стройпроектнадзор"		

Формат А3х3

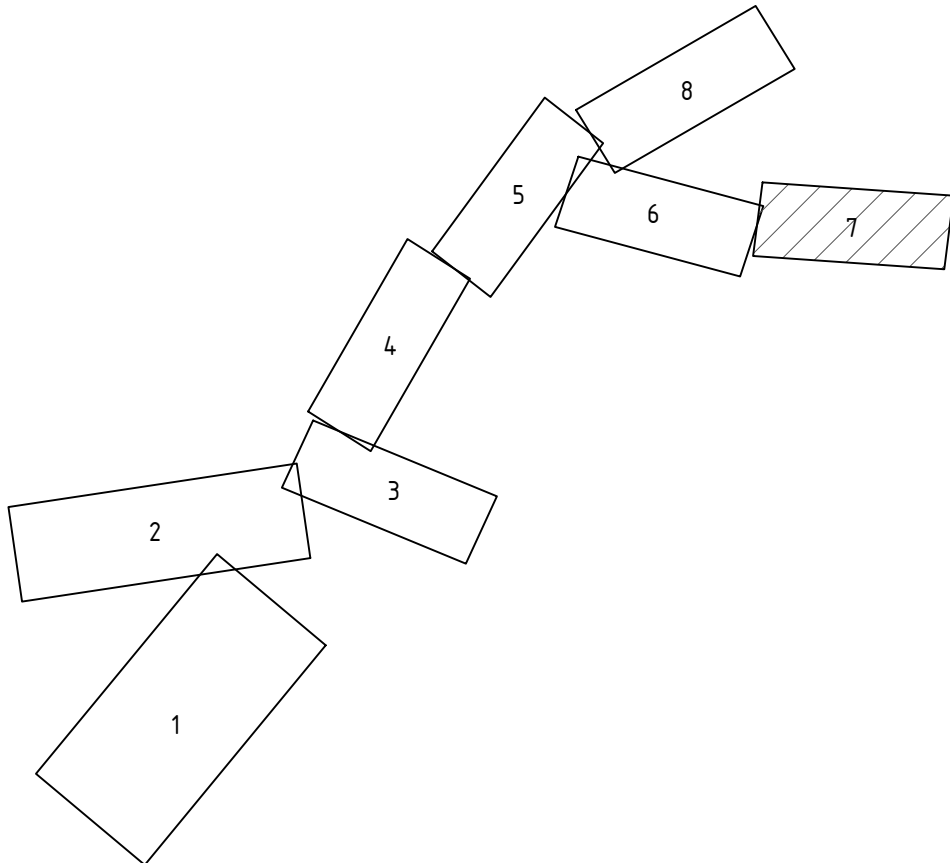


линия сообщения с листом 6

УСЛОВНЫЕ ОБОЗНАЧЕНИЯ

- Граница территории, в отношении которой осуществляется подготовка проекта планировки
- Граница зон планируемого размещения объектов, красная линия
- Проектируемый нефтепровод
- Охранная зона проектируемого нефтепровода 25 м
- Пикет

СХЕМА РАСПОЛОЖЕНИЯ ЛИСТОВ



						13194 – ППТ – МО – СП – ГЧ				
						Обустройство Елабужского нефтяного месторождения – 1 очередь				
Изм.	Кол.уч.	Лист	№ док.	Подп.	Дата	Проект планировки территории. Материалы по обоснованию	Стадия	Лист	Листов	
Зам. директора	Прохоров				10.21		П	7	8	
Разработал	Ямашев Р.				10.21					
Проверил	Ямашев Д.				10.21	Схема конструктивных и планировочных решений Масштаб 1:2000	ООО "Стройпроектнадзор"			



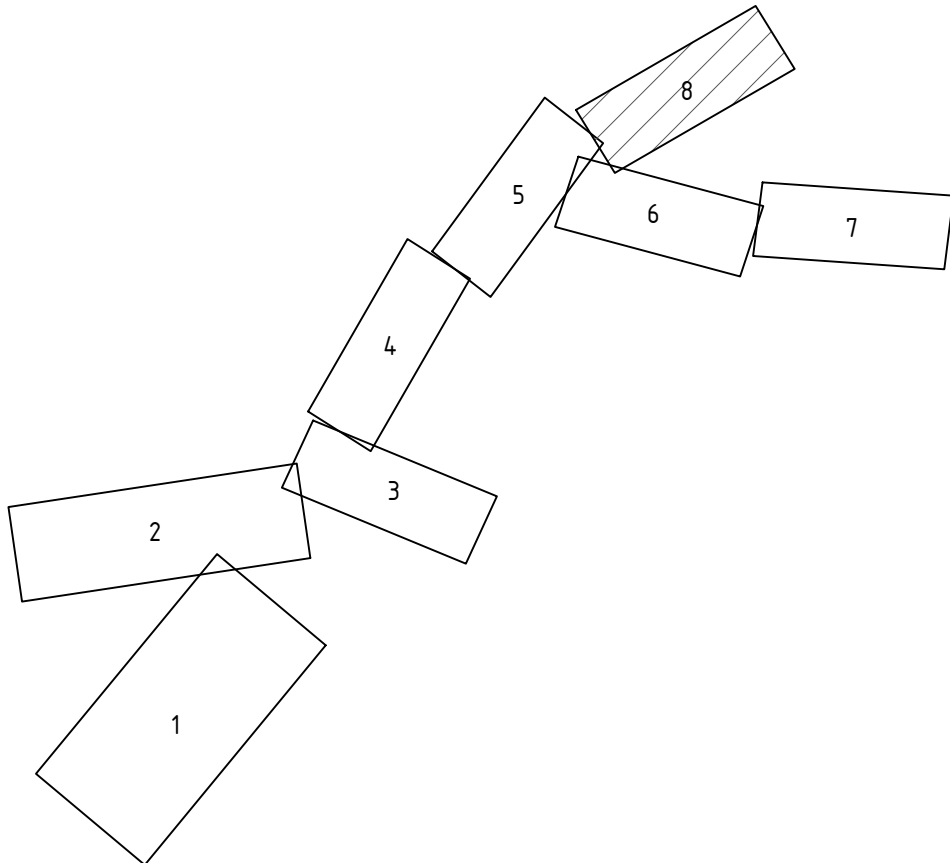
Согласовано					
Инв. № подл.		Взам. инв. №	Подпись и дата		

УСЛОВНЫЕ ОБОЗНАЧЕНИЯ

- Граница территории, в отношении которой осуществляется подготовка проекта планировки
- Граница зон планируемого размещения объектов, красная линия
- Проектируемая ВЛ
- Охранная зона проектируемой ВЛ 10 м

1 Пикет

СХЕМА РАСПОЛОЖЕНИЯ ЛИСТОВ



						13194 – ППТ – МО – СП – ГЧ			
						Обустройство Елабужского нефтяного месторождения – 1 очередь			
Изм.	Кол.уч.	Лист	№ док.	Подп.	Дата	Проект планировки территории. Материалы по обоснованию	Стадия	Лист	Листов
Зам. директора		Прохоров			10.21		П	8	8
Разработал		Ямашев Р.			10.21				
Проверил		Ямашев Д.			10.21	Схема конструктивных и планировочных решений Масштаб 1:2000	ООО "Стройпроектнадзор"		